

Obec Dolné Srnie

916 41 Dolné Srnie 242

Číslo spisu: A/2022/00311/Če
Vybavuje: Ing. Vlasta Čechová
Tel: 032 7402 606
Email: sus.cechova@gmail.com
Číslo schránky: E0006405002

Dolné Srnie, dňa 15.08.2022

Verejná vyhláška

ÚZEMNÉ ROZHODNUTIE

Obec Dolné Srnie, ako stavebný úrad príslušný podľa § 117 zákona č. 50/1976 Zb. o územnom plánovaní a stavebnom poriadku (stavebný zákon) v znení neskorších predpisov (ďalej len "stavebný zákon"), v územnom konaní posúdil podľa § 37 stavebného zákona návrh na rozhodnutie o umiestnení stavby, ktorý dňa 11.1.2022 podal **Západoslovenská distribučná, a. s., Čulenova 6, 816 47 Bratislava, IČO 36361518, ktorého zastupuje PROVED, s. r. o., Miletičova 23, 821 09 Bratislava IČO 51863197** (ďalej len "navrhovateľ"), a na základe tohto posúdenia vydáva podľa § 39 a 39a stavebného zákona a § 4 vyhlášky č. 453/2000 Z. z., ktorou sa vykonávajú niektoré ustanovenia stavebného zákona

rozhodnutie o umiestnení stavby

„**TN_A1_ES Bošáca - Cetuna, úsek 13, SOK, VNV**“, (ďalej len "stavba") na pozemku register "C" pare. č. 1128, 1155/1, 1577, 1701/2, 1831/2, 1831/3, 1846/13, 1932, 1940, 1949/1, 1949/3, 1950, 1956/1, 2019, 2079, 2146, 2176, 2179/1, register "E" pare. č. 1620, 1645, 1646, 1647, 1648, 1649, 1650, 1672, 1673, 1674, 1675, 1676, 1678, 1679, 1690, 1691, 1692, 1693, 1697, 1701, 1831, 1921, 1922/2, 1923/1, 1932, 1933, 1934, 1935, 1936, 1937, 1938, 1939, 1940, 1941, 1942/1, 1949/11, 1949/12, 1949/14, 1949/21, 1949/23, 1949/31, 1949/41, 1949/51, 1949/61, 1949/71, 1950, 2067, 2074, 2075, 2076, 2077, 2078, 2079, 2080, 2081, 2119, 2120, 2121, 2122, 2123, 2141, 2142, 2143, 2144, 2145, 2146, 2147, 2149, 2179/1, 2180, 2181, 2182, 2183, v katastrálnom území Dolné Bzince, register "C" pare. č. 2493/2, 2498/1, 2498/2, 2505, 4434/1, register "E" pare. č. 2496, 2497, 2498, 2499/2, 2500, 2501, 2502/1, 2502/2, 2502/3, 2502/4, 2503, 2504, v katastrálnom území Horné Bzince, register "C" pare. č. 2335/2, 2447/1, 2447/14, 2447/15, 2447/16, 2447/17, 3332/3, 3452/1, 3463/33, 3465/1, 4001, 4002, 4003, 4004, 4005, 4006, 4007, 4008, 4016, 4019/1, 4019/2, 4041, 4044, 4096/1, 4097/1, 4098, 4109/2, 4109/5, 4135, 4136, 4138, 4139, 4140, 4141, 4142, 4143, 4156, 4164, 4181, 4183, 4184, 4200, 4316, 4317/1, 4328, 4361, 4365, 4366, 4367, 4368, 4369, 4374, 4375, 4376/1, 4446, 4450, 4458, 4460, 4566/2, 4566/3, 4567, 4568, 4569, 4576, 5554, 5558, 5559, 5567, 5598, v katastrálnom území Dolné Srnie, register "C" pare. č. 3020, 3352/1, 3352/5, 3392, 3744/1, 3744/4, 3744/5, 3779, 3834, 3888, 4160/1, 4570/3, 4650/1, 4670/1, 4671, 4802/1, 5129/1, 5129/3, 5154/1, 5207, 5260/1, 5285, 5477/1, 5477/2, 11622/2, register "E" pare. č. 3060, 3061, 3062, 3063, 3064, 3065, 3066, 3067, 3068, 3069, 3070, 3073, 3074, 3080, 3081, 3082, 3083, 3084, 3086, 3402, 3403, 3404, 3405, 3406, 3407, 3408, 3409, 3410, 3411, 3416, 3417, 3418, 3422, 3423, 3424, 3425, 3426, 3427, 3428, 3706/2, 3742, 3743, 3744/1, 3744/2, 3786, 3788/2, 3789/1, 3789/2, 3833/1, 3834, 3874, 3875, 3876, 3877, 3878, 3879, 3880, 3881, 3882, 3883, 3884, 3885, 3886, 4146, 4147, 4148, 4149, 4510, 4570, 4576, 4577, 4578, 4579, 4580, 4581, 4582, 4583, 4584, 4585, 4586, 4587, 4588, 4589, 4590, 4591, 4592, 4593, 4594, 4601, 4602, 4603, 4604, 4638/1, 4643, 4644, 4650, 4651, 4652, 4653, 4654, 4655, 4656, 4657, 4662, 4663, 4664, 4665, 4666, 4667, 4670, 4671, 5143, 5145, 5148/11, 5148/12, 5275, 5276, 5277/1, 5277/2, 5278, 5280, 5281, 5282, 5283, 5284/1, 5284/2, 5286, 5287, 5288, 5289, 5290, 5294, 5295, 5296/1, 5297, 5298, 5299, 5301, 5302, 5304, 5305, 5306, 5357, 5366, 5367, 5368, 5369, 5370, 5371, 5372, 5373, 5374, 5375/1, 5376, 5377, 5459, 5460, 5461, 5462, 5463, 5464, 5465, 5466, 5467, 5475, 5477/1, v katastrálnom území Lubina, register "C" pare. č. 3982, 4589/3, 4663/1, 4663/2, 5478/1, 6468/1, 7056, 7152, 7442, 7914/3, 24547/1, 24628/2, 24630, 24635/2, 24646, 24650/1, 24766/15, 24785/1, 24790, 24797, 24798, register "E" pare. č. 3971, 3972, 3974, 3975, 3976, 3977, 3978, 3979, 3980/1, 3980/2, 3980/3, 3981/1, 3981/2, 3981/3, 3982, 3983/1, 3983/2, 3987, 3988, 4663/2, 4663/11, 4663/12, 4664/1, 4664/2, 4664/3, 4665, 4666, 4667, 4668, 4669, 4670, 4671, 4672, 4673, 4674/1, 4674/2, 4674/3, 4675/1, 4713, 4714/1, 4715/1, 4717, 4718, 4719, 4720/2, 4721/1, 4722/1, 4724, 4725, 4727/1, 4727/2, 4729/1, 4729/2, 4730/1, 4731, 4732, 4734/1, 4737, 4738, 4739/1, 4741, 4742, 4743, 4745, 4748, 4749, 4750, 4751/1, 4753, 4755, 4756/2, 4758, 4759, 4760/2, 5302, 5303, 5304/1, 5304/2, 5309, 5310, 5311, 5313, 5315, 5316, 5330, 5331, 5332, 5336, 5337, 5338, 5339, 5343, 5344, 5408/2, 5409/1, 5410, 5411, 5412/1, 5412/2, 5413/1, 5413/2, 5413/3, 5414, 5415, 5416/1, 5416/2, 5417, 5418, 5419, 5420/1, 5420/2, 5421/1, 5421/2, 5422/1, 5422/2, 5422/3, 5423/3, 5424/1, 5424/2, 5426, 5427, 5428/1, 5429/1, 5429/2, 5430,

5431, 5433, 5434, 5435, 5478, 5564, 5566/2, 6036/2, 6037/2, 6038/2, 6038/3, 6039/2, 6039/3, 6124/2, 6125, 6126/2, 6127/2, 6128/2, 6129/2, 6129/4, 6130, 6131, 6132, 6133, 7152/11, 7152/24, 7153, 7154, 7155, 7156, 7157/1, 7157/2, 7158, 7159, 7160, 7161/1, 7161/2, 7162, 7164, 7166, 7167, 7169, 7171, 7173, 7174, 7175, 7176, 7177, 7178, 7227/1, 7227/2, 7228, 7231, 7232/1, 7233/1, 7233/2, 7234/1, 7234/2, 7236/1, 7236/2, 7237, 7238, 7239, 7240, 7241, 7242, 7243/1, 7243/2, 7244/1, 7244/2, 7245, 7246, 7247, 7249, 7320, 7321, 7322, 7323/1, 7323/2, 7324, 7325/1, 7325/2, 7325/3, 7326, 7327/1, 7327/2, 7330, 7331, 7332, 7335, 7336, 7337, 7338, 7341, 7342, 7343, 7345/1, 7581, 7582/1, 7694, 7695, 7697, 7698/1, 7698/2, 7703/1, 7703/2, 7707, 7708, 7710/1, 7710/2, 7711, 7713/1, 7713/2, 7715, 7717, 7720, 7721, 7723, 7725, 7745/1, 7745/2, 7745/3, 7746/1, 7746/2, 7747, 7748/2, 7750, 7751, 7752/1, 7752/2, 7755/1, 7755/2, 7755/3, 7755/4, 7755/7, 7756, 7758/1, 7758/2, 7762, 7763/1, 7763/2, 7763/3, 7809, 7812, 7813, 7815, 7816, 24547/2, 24628/2, 24630, 24634/2, 24635/1, 24646, 24650/1, 24652, 24766/6, 24785, v katastrálnom území Moravské Lieskové, register "C" parc. č. 3412/3, 3604, 3615, 3706/8, 3726, 3736/1, 3796/2, 3806/4, 3807/1, 4040/1, 4084, 4088/1, 4088/3, 4090/1, 4103/1, 4128/1, 4128/3, 4250/6, 4250/7, 4255, 4272/3, 4279/1, register "E" parc. č. 3412/22, 3580, 3582, 3583, 3584, 3594, 3595, 3596, 3597, 3598, 3599, 3600, 3601, 3605, 3606, 3608, 3609, 3610, 3611, 3612, 3613, 3614/1, 3614/2, 3615, 3617, 3702, 3716, 3717, 3720/1, 3726, 3743/2, 3743/3, 3744, 3745, 3746, 3795, 3796/2, 3797, 4040, 4042, 4043, 4048, 4050/2, 4052/1, 4052/2, 4052/3, 4055, 4056, 4084/2, 4085, 4106, 4105, 4250, 4255, 4272/2, 4339, v katastrálnom území Stará Turá.

Popis stavby:

na vedení VN 22 kV č. 1032 od ES Bošáca 9 V+KO PS po 162 RVS PS bude umiestnená elektronická komunikačná sieť samonosným optickým káblom 11 600 m; zemným káblom cca dl 600 m v ES Bošáca.

Pre umiestnenie stavby sa určujú tieto podmienky:

1. Stavba bude umiestnená na pozemku register "C" parc. č. 1128, 1155/1, 1577, 1701/2, 1831/2, 1831/3, 1846/13, 1932, 1940, 1949/1, 1949/3, 1950, 1956/1, 2019, 2079, 2146, 2176, 2179/1, register "E" parc. č. 1620, 1645, 1646, 1647, 1648, 1649, 1650, 1672, 1673, 1674, 1675, 1676, 1678, 1679, 1690, 1691, 1692, 1693, 1697, 1701, 1831, 1921, 1922/2, 1923/1, 1932, 1933, 1934, 1935, 1936, 1937, 1938, 1939, 1940, 1941, 1942/1, 1949/11, 1949/12, 1949/14, 1949/21, 1949/23, 1949/31, 1949/41, 1949/51, 1949/61, 1949/71, 1950, 2067, 2074, 2075, 2076, 2077, 2078, 2079, 2080, 2081, 2119, 2120, 2121, 2122, 2123, 2141, 2142, 2143, 2144, 2145, 2146, 2147, 2149, 2179/1, 2180, 2181, 2182, 2183, v katastrálnom území Dolné Bzince, register "C" parc. č. 2493/2, 2498/1, 2498/2, 2505, 4434/1, register "E" parc. č. 2496, 2497, 2498, 2499/2, 2500, 2501, 2502/1, 2502/2, 2502/3, 2502/4, 2503, 2504, v katastrálnom území Horné Bzince, register "C" parc. č. 2335/2, 2447/1, 2447/14, 2447/15, 2447/16, 2447/17, 3332/3, 3452/1, 3463/33, 3465/1, 4001, 4002, 4003, 4004, 4005, 4006, 4007, 4008, 4016, 4019/1, 4019/2, 4041, 4044, 4096/1, 4097/1, 4098, 4109/2, 4109/5, 4135, 4136, 4138, 4139, 4140, 4141, 4142, 4143, 4156, 4164, 4181, 4183, 4184, 4200, 4316, 4317/1, 4328, 4361, 4365, 4366, 4367, 4368, 4369, 4374, 4375, 4376/1, 4446, 4450, 4458, 4460, 4566/2, 4566/3, 4567, 4568, 4569, 4576, 5554, 5558, 5559, 5567, 559,8 v katastrálnom území Dolné Srnie, register "C" parc. č. 3020, 3352/1, 3352/5, 3392, 3744/1, 3744/4, 3744/5, 3779, 3834, 3888, 4160/1, 4570/3, 4650/1, 4670/1, 4671, 4802/1, 5129/1, 5129/3, 5154/1, 5207, 5260/1, 5285, 5477/1, 5477/2, 11622/2, register "E" parc. č. 3060, 3061, 3062, 3063, 3064, 3065, 3066, 3067, 3068, 3069, 3070, 3073, 3074, 3080, 3081, 3082, 3083, 3084, 3086, 3402, 3403, 3404, 3405, 3406, 3407, 3408, 3409, 3410, 3411, 3416, 3417, 3418, 3422, 3423, 3424, 3425, 3426, 3427, 3428, 3706/2, 3742, 3743, 3744/1, 3744/2, 3786, 3788/2, 3789/1, 3789/2, 3833/1, 3834, 3874, 3875, 3876, 3877, 3878, 3879, 3880, 3881, 3882, 3883, 3884, 3885, 3886, 4146, 4147, 4148, 4149, 4510, 4570, 4576, 4577, 4578, 4579, 4580, 4581, 4582, 4583, 4584, 4585, 4586, 4587, 4588, 4589, 4590, 4591, 4592, 4593, 4594, 4601, 4602, 4603, 4604, 4638/1, 4643, 4644, 4650, 4651, 4652, 4653, 4654, 4655, 4656, 4657, 4662, 4663, 4664, 4665, 4666, 4667, 4670, 4671, 5143, 5145, 5148/11, 5148/12, 5275, 5276, 5277/1, 5277/2, 5278, 5280, 5281, 5282, 5283, 5284/1, 5284/2, 5286, 5287, 5288, 5289, 5290, 5294, 5295, 5296/1, 5297, 5298, 5299, 5301, 5302, 5304, 5305, 5306, 5357, 5366, 5367, 5368, 5369, 5370, 5371, 5372, 5373, 5374, 5375/1, 5376, 5377, 5459, 5460, 5461, 5462, 5463, 5464, 5465, 5466, 5467, 5475, 5477/1, v katastrálnom území Lubina, register "C" parc. č. 3982, 4589/3, 4663/1, 4663/2, 5478/1, 6468/1, 7056, 7152, 7442, 7914/3, 24547/1, 24628/2, 24630, 24635/2, 24646, 24650/1, 24766/15, 24785/1, 24790, 24797, 24798, register "E" parc. č. 3971, 3972, 3974, 3975, 3976, 3977, 3978, 3979, 3980/1, 3980/2, 3980/3, 3981/1, 3981/2, 3981/3, 3982, 3983/1, 3983/2, 3987, 3988, 4663/2, 4663/11, 4663/12, 4664/1, 4664/2, 4664/3, 4665, 4666, 4667, 4668, 4669, 4670, 4671, 4672, 4673, 4674/1, 4674/2, 4674/3, 4675/1, 4713, 4714/1, 4715/1, 4717, 4718, 4719, 4720/2, 4721/1, 4722/1, 4724, 4725, 4727/1, 4727/2, 4729/1, 4729/2, 4730/1, 4731, 4732, 4734/1, 4737, 4738, 4739/1, 4741, 4742, 4743, 4745, 4748, 4749, 4750,

4751/1, 4753, 4755, 4756/2, 4758, 4759, 4760/2, 5302, 5303, 5304/1, 5304/2, 5309, 5310, 5311, 5313, 5315, 5316, 5330, 5331, 5332, 5336, 5337, 5338, 5339, 5343, 5344, 5408/2, 5409/1, 5410, 5411, 5412/1, 5412/2, 5413/1, 5413/2, 5413/3, 5414, 5415, 5416/1, 5416/2, 5417, 5418, 5419, 5420/1, 5420/2, 5421/1, 5421/2, 5422/1, 5422/2, 5422/3, 5423/3, 5424/1, 5424/2, 5426, 5427, 5428/1, 5429/1, 5429/2, 5430, 5431, 5433, 5434, 5435, 5478, 5564, 5566/2, 6036/2, 6037/2, 6038/2, 6038/3, 6039/2, 6039/3, 6124/2, 6125, 6126/2, 6127/2, 6128/2, 6129/2, 6129/4, 6130, 6131, 6132, 6133, 7152/11, 7152/24, 7153, 7154, 7155, 7156, 7157/1, 7157/2, 7158, 7159, 7160, 7161/1, 7161/2, 7162, 7164, 7166, 7167, 7169, 7171, 7173, 7174, 7175, 7176, 7177, 7178, 7227/1, 7227/2, 7228, 7231, 7232/1, 7233/1, 7233/2, 7234/1, 7234/2, 7236/1, 7236/2, 7237, 7238, 7239, 7240, 7241, 7242, 7243/1, 7243/2, 7244/1, 7244/2, 7245, 7246, 7247, 7249, 7320, 7321, 7322, 7323/1, 7323/2, 7324, 7325/1, 7325/2, 7325/3, 7326, 7327/1, 7327/2, 7330, 7331, 7332, 7335, 7336, 7337, 7338, 7341, 7342, 7343, 7345/1, 7581, 7582/1, 7694, 7695, 7697, 7698/1, 7698/2, 7703/1, 7703/2, 7707, 7708, 7710/1, 7710/2, 7711, 7713/1, 7713/2, 7715, 7717, 7720, 7721, 7723, 7725, 7745/1, 7745/2, 7745/3, 7746/1, 7746/2, 7747, 7748/2, 7750, 7751, 7752/1, 7752/2, 7755/1, 7755/2, 7755/3, 7755/4, 7755/7, 7756, 7758/1, 7758/2, 7762, 7763/1, 7763/2, 7763/3, 7809, 7812, 7813, 7815, 7816, 24547/2, 24628/2, 24630, 24634/2, 24635/1, 24646, 24650/1, 24652, 24766/6, 24785, v katastrálnom území Moravské Lieskové, register "C" pare. č. 3412/3, 3604, 3615, 3706/8, 3726, 3736/1, 3796/2, 3806/4, 3807/1, 4040/1, 4084, 4088/1, 4088/3, 4090/1, 4103/1, 4128/1, 4128/3, 4250/6, 4250/7, 4255, 4272/3, 4279/1, register "E" pare. č. 3412/22, 3580, 3582, 3583, 3584, 3594, 3595, 3596, 3597, 3598, 3599, 3600, 3601, 3605, 3606, 3608, 3609, 3610, 3611, 3612, 3613, 3614/1, 3614/2, 3615, 3617, 3702, 3716, 3717, 3720/1, 3726, 3743/2, 3743/3, 3744, 3745, 3746, 3795, 3796/2, 3797, 4040, 4042, 4043, 4048, 4050/2, 4052/1, 4052/2, 4052/3, 4055, 4056, 4084/2, 4085, 4106, 4105, 4250, 4255, 4272/2, 4339, v katastrálnom území Stará Turá, ako je zakreslené na priloženom situačnom výkrese v mierke katastrálnej mapy 1:2000 a na doplňujúcom výkrese v mierke 1:500, kde je označené polohové a výškové umiestnenie všetkých navrhovaných stavieb.

2. Stavba bude osadená v zmysle vypracovanej dokumentácie, ktorú vypracoval PROVED, s. r. o., Miletičova 23, Bratislava, 11/2021, pod č. z. L13.0708.19.0006 a ktorá je nedeliteľnou súčasťou tohto rozhodnutia.
3. Stavba bude v súlade so stavebným zákonom a vyhláškou č.532/2002 Z.z., ktorou sa ustanovujú podrobnosti o všeobecných technických požiadavkách na výstavbu a o všeobecných technických požiadavkách na stavby užívané osobami s obmedzenou schopnosťou pohybu a orientácie.
4. Dodržať ust. zákona č.79/2015 Z. z. o odpadoch a o zmene a doplnení niektorých zákonov, v znení neskorších predpisov, podľa podmienok *Okresného úradu Nové Mesto nad Váhom, odboru starostlivosti o životné prostredie, ŠSOH - pôvodcom odpadov vznikajúcich v dôsledku uskutočňovania stavebných a demolačných prác a výstavby, údržby, rekonštrukcie je ten, pre ktorého sa tieto práce v konečnom štádiu vykonávajú*; pôvodca odpadov zodpovedá za nakladanie s odpadmi podľa zák. č. 79/2015 Z. Z. o odpadoch a plní povinnosti podľa § 14 zák. č. 79/2015 Z. z. o odpadoch; v lehote **do 30 dní** po zhotovení stavby je investor povinný zabezpečiť predloženie dokladov (kópie faktúr, vážnych lístkov, resp. kópie iných dokladov od oprávnených subjektov na nakladanie s predmetnými odpadmi) o zhodnotení a zneškodnení všetkých odpadov, ktoré vzniknú pri predmetnej stavbe podľa § 6 zák. č. 79/2015 Z. z. o odpadoch, na Okresný úrad Nové Mesto nad Váhom, odbor starostlivosti o životné prostredie, štátna správa odpadového hospodárstva, podľa podmienok ich vyjadrenia; pri využití výkopovej zeminy na pozemku investora je potrebné predložiť fotografie.
5. Dodržať podmienky súhlasu *Mesta Stará Turá* – stavba bude podľa projektovej dokumentácie ing. Jána Šulíka, SKSI reg. Č. 6240*A2, č. zák. L13.0708.19.006, s dátumom 07/2021; splnení podmienky § 11 zák. č. 251/2012 Z. z. zákon o energetike a o zmene niektorých zákonov; *Obce Lubina* – pri realizácii stavby nesmie byť obmedzená prejazdnosť a ohrozovaná bezpečnosť dopravy na MK; *Obce Moravské Lieskové* – stavbu uskutočňovať v súlade s platnou legislatívou;
6. dodržať ust. zákona č.137/2010 Z. z. o ovzduší.
7. Dodržať platné predpisy podľa STN 736005 pre priestorovú úpravu vedení technického vybavenia, STN 344050 predpisy pre podzemné oznamovacie vedenia - *Slovak Telekom, a. s., Bratislava* – vytýčiť polohu SEK; o vytýčení požiadať min. 3 týždne vopred na <https://www.telekom.sk/vyjadrenia>; dodržať §65 a § 68 zák. č. 351/2011 Z. z. ako i podmienky ich vyjadrenia; ak vydané vyjadrenie stratí platnosť je stavebník povinný zastaviť zemné práce a požiadať o nové vyjadrenie.
8. Ďalší stupeň projektovej dokumentácie navrhovanej stavby bude vypracovaný oprávnenou osobou.

9. Projektová dokumentácia stavby bude obsahovať aj výkresy všetkých druhov technickej vybavenosti predmetnej stavby (elektroinštalácia, projekt požiarnej ochrany, POV, časť organizácia dopravy - odsúhlasíť s ORPZ, ODI N. Mesto n/V, statické posúdenie stavby...)
10. Dodržať podmienky dotknutých orgánov a organizácií: **Západoslovenskej distribučnej, a. s., Bratislava** – projekt realizácie stavby doplniť a upraviť – o výkresy pozdĺžneho profilu nadzemného vedenia VN + SOKu za najnepriaznivejších poveternostných podmienok s dodržaním minimálnych vzdialeností SOK-u od zeme v zmysle prílohy č. 2 postupu D6.ROZV.03; dopracovať jednotlivé rezy pre súběhy a križovania predmetnej stavby s existujúcimi vonkajšími podzemnými káblovými vedeniami VN spoločnosti Západoslovenská distribučná, a. s. v zmysle STN 736005; vyšpecifikovať podporné bodov body, ktoré bude potrebné vymeniť za nové a dopracovať k nim do PD potrebné náležitosti – spôsob a harmonogram výmeny podporných bodov VN je možné konzultovať s príslušným špecialistom SEZ Sever (p. Jurákom, p. Janegom); dopracovať detaily uchytenia SOK-u na podporných bodoch s úsekovými odpínačmi, konzolami, s obmedzovačmi prepätia a pod.; prípadné potreby výmeny existujúcich ÚO konzultovať s Asset manažérom SEZ Sever(p. Makišom); dopracovať pohľady v prípade križovania/súběhu existujúcich nadzemných vedení NN; realizačný stupeň PD predložiť na odsúhlasenie; **Slovenská elektrizačná prenosová sústava, a. s., Bratislava** – rešpektovať § 43 zák. č. 251/2012 Z. z.; výkopovými prácami nesmie byť narušená stabilita podporných bodov vedenia, ani porušené uzemnenia podporných bodov-požadujeme dodržať minimálnu vzdialenosť výkopu 15 m, od najbližšej hrany základu stožiarov vedenia; výkopovú zeminu skladovať mimo ochranného pásma vedenia; všetky kovové časti pri prácach v ochrannom pásme je potrebné uzemniť v zmysle platných STN; pri prácach v ochrannom pásme vedenia musí byť zabezpečený dozor oprávnenou osobou, resp. musí byť dohodnutý spôsob zabezpečenia bezpečnej a spoľahlivej prevádzky elektrického zariadenia podľa druhu prác a použitých mechanizmov v ochrannom pásme; počas prác musia byť dodržané zásady bezpečnosti práce tak, aby nedošlo k ohrozeniu života a zdravia osôb a majetku, ani k narušeniu bezpečnej a spoľahlivej prevádzky elektrického zariadenia a musia byť dodržané všetky ustanovenia príslušných právnych predpisov a bezpečnostné opatrenia najmä na zamedzenie nebezpečného priblíženia osôb a prostriedkov na vzdialenosť menšiu ako 5 m od elektrického zariadenia; v prípade, že sa táto vzdialenosť nedá dodržať musí sa vedenie VVN, ZVN vypnúť a uzemniť; práce v ochrannom pásme vykonať v zmysle zák. č. 251/2012 Z. z. o energetike a o zmene a doplnení niektorých zákonov; zák. č. 124/2006 Z. z. o bezpečnosti a ochrany zdravia pri stavebných prácach a prácach s nimi súvisiacich, noriem STN EN 50341-1, STN 33 3300, STN 34 3100, STN 34 3101, STN 343108, STN 33 2000-3, STN 33 2000-4-41, STN 33 2000-5-54 a ostatných nadväzujúcich noriem; žiadame oznámiť termín začatia prác v ochrannom pásme vedenia min. 14 dní vopred na SEPS, a. s., Prevádzková správa Západ, kontakt os. Ján Sekereš tel +421 908 935 863; ku kolaudácii žiadame prizvať zástupcu našej spoločnosti; pri kolaudácii budeme žiadať predložiť projekt skutočného vyhotovenia stavby so zameraním stavby – objektov vo vzťahu k vedeniu 400 kV (os vedenia, krajné vodiče, ochranné pásmo, ...) v papierovej a digit. Forme na CD, DVD nosičoch a revíziu správu na uzemnenie kovových častí stavby zasahujúcich do ochranného pásma vedenia 400 kV; pred realizáciou stavby vykonať vytýčenie trasy ÚK v správe SEPS na náklady investora (zabezpečuje fi VALDE, s.r.o., Borekova 13/10661, 82106 Bratislava); žiadame oznámiť termín začatia prác v blízkosti ÚOK SEPS min.14 dní pred začatím prác na SEPS, ul. Obchodná, Žilina (Branislav Lihosít, t. č. +421 911086772, branislav.lihosit@sepsas.sk), ukončenie prác ihneď po ich skončení; v ochrannom pásme telekomunikačnej trasy ÚOK vykonať ručný výkop 1,5 m na obe strany od trasy; pri odkopaní trasy zabezpečiť primeranú ochranu HDPE rúry, zabezpečiť proti poškodeniu a prípadnému odcudzeniu; bezodkladne oznámiť každé poškodenie HDPE rúry a optického kábla spoločnosti SEPS; zároveň žiadame o maximálnu opatrnosť pri zemných prácach pri našom zemnom optickom kábli, nakoľko tento je dôležitý pre technologické zariadenia slúžiace pre zabezpečenie prevádzky elektro energetickej sústavy SR; za akékoľvek poškodenie telekomunikačnej trasy HDPE rúry a optického kábla je zodpovedný stavebník; **Trenčianske vodárne a kanalizácie, a. s., Trenčín** – pred začatím zemných, výkopových prác požiadať o presné vytýčenie IS a zariadení v správe TVK – verejný vodovod, priamo v teréne v dostatočnom časovom predstihu (na základe objednávky na frantisek.repa@tvkas.sk, tel. č. 0903 403 627); nové trasy káblov a stĺpov zosúladiť s vytýčenou trasou verejného vodovodu; dodržať ochranné pásmo vodovodného potrubia od vonkajšieho pôdorysného okraja do DN 500 až 1,5 m, od DN 500 až 2,5 m, výkopové práce vykonať výhradne ručne, bez použitia strojných mechanizmov; v zmysle zákona č. 442/2002 Z. z. o verejných vodovodoch a verejných kanalizáciách § 27 ods. 4 je stavebník povinný na svoje náklady bezodkladne prispôsobiť novej úrovni vozovky všetky zariadenia a príslušenstvo verejného vodovodu a kanalizácie majúce vzťah k terénu, pozemnej komunikácii alebo inej stavbe; rešpektovať STN 736005 pre priestorovú úpravu vedení v plnom rozsahu; správnosť spôsobu križovania navrhovaných káblov s inž. sieťami v našej správe žiadame písomne odsúhlasíť našimi pracovníkmi pred ich zasypaním;

ku kolaudácii/pred užívaním stavby predložiť po realizačné zameranie s vyznačením súbehu optických káblov vedených v zemi s inžinierskymi sieťami v správe našej spoločnosti; **Okresného úradu Nové Mesto nad Váhom, odboru starostlivosti o životné prostredie, ŠVS** - pri stavebných prácach nesmie dôjsť k ohrozeniu, alebo znečisteniu povrchových a podzemných vôd; rešpektovať podmienky vyplývajúce z vyjadrenia správcu vodných tokov (SVP, š. p., OZ Piešťany); **Slovenského vodohospodárskeho podniku, š. p., OZ, Správa povodia stredného Váhu II, Piešťany** - pri stavebných prácach dodržať 4,0 m ochranné pásmo drobného vodného toku a 6,0 m ochranné pásmo významného vodného toku od brehovej čiary obojstranne; v prípade nevyhnutnosti budovania nových stĺpov osadenie riešiť mimo ochranné pásma tokov; o začatí prác v dotyku s vodnými tokmi upovedomiť úsekového technika (0911428521, Ing. Rakšányi) a rešpektovať jeho pokyny; je zakázané vytváranie skládok na pobrežných pozemkoch (pozemky do 10 m od brehovej čiary toku obojstranne pri vodohospodársky významnom vodnom toku, pri drobnom vodnom toku do 5,0 m obojstranne od brehovej čiary); akýkoľvek prípadný zásah do koryta toku alebo pobrežných pozemkov uviesť do pôvodného stavu, narušenie terénu zhutniť a dopestovať trávny kryt; prípadné škody na majetku spravovanom SVP vykonávateľ predmetných prác neodkladne ohlási našej organizácii a vykoná nápravu na vlastné náklady; po skončení prác v záujmovom území vykonať za prítomnosti úsekového technika zápisnične kontrolu súladu vykonania prác podľa odsúhlasenej projektovej dokumentácie a splnenia podmienok vyjadrenia; správca toku nezodpovedá za škody spôsobené účinkami vôd, splavenín a ľadu, ako i vzniknuté pri mimoriadnych udalostiach podľa § 49 ods. 5 vodného zákona; realizácia stavby podlieha súhlasu Okresného úradu Nové Mesto nad Váhom, odboru starostlivosti o životné prostredie; **Regionálneho úradu verejného zdravotníctva so sídlom v Trenčíne** - stavba sa nachádza v ochrannom pásme vodárenského zdroja prameňov Lubina - Rybníček-horný, Rybníček - dolný; pri výkopových prácach použiť stroje a strojné zariadenia s dobrým technickým stavom tak, aby nedošlo k úniku škodlivých ropných látok do prírodného prostredia; v ochrannom pásme vodárenských zdrojov nevykonávať opravy a údržbu stavebných mechanizmov, ani nezriaďovať stavebný dvor; parkovanie mechanizmov a nákladných vozidiel vykonávať mimo ochranného pásma, v prípade krátkodobého parkovania v tomto území umiestniť pod motorovú časť nepriepustné vane; počas výkopových prác je potrebné mať k dispozícii vhodný sorbent (napr. Vapex) na okamžitú likvidáciu prípadného havarijného úniku ropných látok; prípadný kontaminovaný materiál ropnými látkami uložiť do nepriepustného kontajnera a odviezť na miesto k tomu určené; všetky odpady vznikajúce pri demontáži musia byť odvezené z územia ochranného pásma a odovzdané na likvidáciu oprávneným subjektom; oboznámiť pracovníkov zhotoviteľa stavebných prác s existenciou vodárenského zdroja; začatie prác vopred oznámiť prevádzkovateľovi vodárenského zdroja PreVak, s. r. o., Bratislava; zakazuje sa budovať trafostanice s inou ako ekologickou náplňou; **SPP distribúcia, a. s., Bratislava** - doplniť projekt o výkresy podrobného osadenia navrhovanej stavby vo vzťahu k existujúcim plynárenským zariadeniam pre križovanie a súbeh sietí s rešpektovaním ich ochranných a bezpečnostných pásiem; pred začatím prác požiadať o vytyčenie existujúcich plynárenských zariadení www.spp-distribucia.sk (časť E-služby); dodržať STN 736005 - priestorová úprava vedení a zák. č. 442/2002 Z. z. § 19 odst. 2; min. 3 pracovné dni vopred oznámiť začatie prác v ochrannom pásme plynárenských zariadení; zemné práce vo vzdialenosti menšej ako 1,0 m na každú stranu obrysu od NTL a STL plynovodu a 1,5 m od VTL plynovodu vykonávať výhradne ručne; ak pri zemných prácach dôjde k odkrytiu plynárenského zariadenia, stavebník je povinný kontaktovať distribúciu SPP pred zasypaním výkopu na vykonanie kontroly obnaženého plynárenského zariadenia; **ORPZ, Okresného dopravného inšpektorátu Nové Mesto nad Váhom** - doplniť projekt o údaje vzdialeností výkopov od dotknutých ciest I. a III. triedy, miestnych a účelových komunikácií a chodníkov; pre zhotovenie stavby navrhnuť plán organizácie výstavby s organizáciou dopravy a pre vyznačenie dopravných obmedzení počas realizácie stavby, vrátane návrhu použitia prenosného dopravného značenia a dopravných zariadení; spracovať návrh dočasného a trvalého dopravného značenia; projekt v stave rozpracovanosti odkonzultovať na ORPZ, ODI za účasti projektanta a investora stavby; **SC TSK Trenčín** - počas prác musí zostať aspoň jeden jazdný pruh o min. šírke 2,75 m prejazdný; pri vykonávaní prác je úsek cesty potrebné vyznačiť prenosným dopravným značením v zmysle určenia Okresného úradu, odboru cestnej dopravy a pozemných komunikácií v Novom Meste n/V; počas prác nesmie byť uložený akýkoľvek materiál v korune cesty a nesmie byť obmedzená premávka na ceste; **SSC Žilina** - pri zhotovení stavby sa budú využívať jestvujúce prístupové komunikácie k jednotlivým stožiarom - poľné a lesné cesty; min. výška káblov nad štátnou cestou I/54 bude 6,6 m; pri realizácii stavby nesmie dôjsť k ohrozeniu bezpečnosti a plynulosti cestnej premávky na štátnej ceste I/54, ani k jej znečisteniu; v prípade znečistenia vozovky je investor stavby povinný bezodkladne zabezpečiť jej očistenie na vlastné náklady; investor/zhotoviteľ je zodpovedný za škody spôsobené na cestnom telese štátnej cesty I/54 a jej príslušenstva, resp. za škody vzniknuté tretím osobám realizáciou stavby, nápravu je povinný investor/zhotoviteľ vykonať na vlastné náklady; materiál získaný výkopovými prácami nesmie byť ukladaný na vozovku štátnej cesty I/54; začatie

prác oznámiť zástupcovi majetkového správcu komunikácie min. 3 dni vopred a ukončené práce zápisnične odovzdať zástupcovi majetkového správcu komunikácie, rešpektovať jeho prípadné pripomienky; nesťažovať údržbu cestnej komunikácie; za bezpečnosť a plynulosť cestnej premávky na štátnej ceste I/54 zodpovedá od začatia do ukončenia prác investor/zhotoviteľ; použitie prenosného dopravného značenia počas stavby je potrebné odsúhlasiť s príslušným odborom dopravnej polície; pred realizáciou stavby požiadať o vydanie povolenia na užívanie, čiastočnú uzávierku štátnej cesty I/54 a o udelenie výnimky zo zákazu činnosti v ochrannom pásme štátnej cesty I/54 príslušný cestný správny orgán; **Trenčianskeho samosprávneho kraja Trenčín** – pri križovaní vzdušného optického vedenia s cestnými komunikáciami č. III/1220, č. III/1221, č. III/1239, č. III/1240, č. III/1241, č. III/1242, č. III/1243, č. III/1245 dodržať min. podchodmi výšku 6,6 m; prácami zhotovenia vedenia nedôjde k zásahu do cestného telesa cesty II. a III. triedy; počas prác musí byť ponechaný aspoň jeden jazdný pruh o min. šírke 2,75 m prejazdujú; počas prác nesmie byť uložený akýkoľvek materiál v korune cesty II. a III. triedy a nesmie byť obmedzená premávka na dotknutých úsekoch ciest II. a III. triedy; počas prác zamedziť znečisťovaniu povrchu vozovky ciest II. a III. triedy v prípade znečistenia ich povrchu stavebník okamžite odstráni nečistotu na vlastné náklady; vybudovaním predmetnej stavby nesmie byť narušené v dotknutom úseku odvodňovacie zariadenie cestnej komunikácie II. a III. triedy; vybudovanie stavby nesmie sťažovať bežnú a zimnú údržbu cesty vozidlami a mechanizmami SC TSK; rešpektovať podmienky správcu komunikácie, min. 5 dní pred začatím prác zaslať správcovi komunikácie kontaktné údaje zodpovednej osoby za stavebné práce na SC TSK; po skončení prác dať cestné príslušenstvo do pôvodného stavu a upraviť okolitý terén; prizvať správcu komunikácie na po realizačnú ohliadku; ak sa po realizácii stavby preukáže, že v dotknutom úseku stavbou vznikli nepriaznivé odvodňovacie pomery, prípadne iné nedostatky, stavebník na výzvu správcu komunikácie v určenom termíne vykoná opatrenia a odstráni nedostatky na vlastné náklady; **Okresného úradu Nové Mesto nad Váhom, odboru cestnej dopravy a pozemných komunikácií** – min. 14 dní pred začatím prác na budovaní vzdušného vedenia požiadať o povolenie na zvláštne užívanie pozemnej komunikácie, určenie dočasného prenosného dopravného značenia na III/1245, III/1241, III/1204, III/1243, III/1220; ak si to situácia vyžiada, požiadať o čiastočnú uzávierku uvedenej komunikácie; **Okresného úradu Trenčín, odboru cestnej dopravy a pozemných komunikácií** – pred začatím prác je potrebné povolenie Okresného úradu Trenčín, odboru cestnej dopravy a pozemných komunikácií na zvláštne užívanie pozemnej komunikácie podľa § 8 zák. č. 135/1961 Zb. a v prípade potreby o určenie použitia dočasných dopravných značiek a dopravných zariadení podľa § 3 ods. 4 písm. d) a ods. 5 písm. f) zák. č. 135/1961 Zb.; v prípade obmedzenia cestnej premávky na cestách I/54, III/1220, -1221, -1239, -1240, -1241, -1242, -1243, -1245 je potrebné pred realizáciou stavby požiadať tunajší správny orgán o povolenie na čiastočnú uzávierku ciest v zmysle § 7 zák. č. 145/1961 Zb. ; v zmysle § 6 ods. 1 zák. č. 135/1961 Zb. je potrebné zabezpečiť, aby cesty I/54, III/1220, -1221, -1239, -1240, -1241, -1242, -1243, -1245 neboli počas realizácie projektu poškodzované alebo znečisťované; orgán cestnej dopravy a pozemných komunikácií si vyhradzuje právo kedykoľvek vo verejnom záujme zmeniť alebo doplniť podmienky; **Krajského pamiatkového úradu Trenčín** - podľa § 40 ods. 2 a 3 pamiatkového zákona a § 127 zák. č. 50/1976 Zb. o územnom plánovaní a stavebnom poriadku v znení neskorších predpisov (ďalej len stavebný zákon) v prípade zistenia, resp. narušenia archeologických nálezov počas stavby musí nálezca alebo osoba zodpovedná za vykonávanie prác ihneď ohlásiť nález KPÚ Trenčín; nález sa musí ponechať bez zmeny až do obhliadky krajským pamiatkovým úradom, alebo ním poverenou odborne spôsobilou osobou; do obhliadky krajským pamiatkovým úradom je nálezca povinný vykonať všetky nevyhnutné opatrenia na záchranu nálezu, najmä zabezpečiť ho proti poškodeniu, znehodnoteniu, zničeniu, a odcudzeniu, pokiaľ o ňom nerozhodne stavebný úrad po dohode s krajským pamiatkovým úradom; archeologický nález môže vyzdvihnúť a premiestniť z pôvodného miesta a z nálezových súvislostí iba oprávnená osoba metódami archeologického výskumu; ak archeologický nález vyzdvihne oprávnená osoba, je povinná KPÚ predložiť najneskôr do 10 dní od vyzdvihnutia nálezu správu o náhodnom archeologickom náleze; správa o náhodnom archeologickom náleze musí obsahovať informácie o lokalizácii nálezu, metodike odkryvu, rámcovom datovaní a fotodokumentáciu nálezovej situácie; KPÚ Trenčín vykonáva pamiatkový dohľad formou obhliadky výkopov stavby v období od zahájenia zemných prác až po ich ukončenie; **Okresného úradu Nové Mesto nad Váhom, odboru starostlivosti o životné prostredie, ŠSOPK** - každý je pri vykonávaní činnosti, ktorou môže ohroziť, poškodiť, alebo zničiť rastliny alebo živočíchy, alebo ich biotopy, povinný postupovať tak, aby nedochádzalo k ich zbytočnému úhynu alebo poškodeniu a ničeniu; zhotoviteľ stavby je povinný stavebné činnosti je povinný stavebné činnosti vykonávať tak, aby nedošlo k poškodeniu a ničeniu drevín, stavbu v blízkosti drevín realizovať ručným výkopom s ochranou koreňového priestoru (STN 837010 – ochrana prírody – ošetrovanie, udržiavanie a ochrany stromovej vegetácie); v prípade potreby zabezpečiť ochranu drevín (vrátane ich koreňových systémov) v zmysle platných noriem; v prípade nevyhnutného výrubu drevín alebo krovitých porastov (mimo ochranného pásma) na stavbou dotknutých pozemkoch je

potrebné postupovať v zmysle § 47 zák. o ochrane prírody a krajiny; o podmienkach výrubu rozhoduje príslušný orgán ochrany prírody a krajiny, Okresný úrad Nové Mesto nad Váhom, odboru starostlivosti o životné prostredie; **Okresného úradu Nové Mesto nad Váhom, pozemkového a lesného odboru** – v prípade, ak si realizácia stavby vyžiada záber poľnohospodárskych pozemkov (umiestnenie zemného optického kábla, výmena existujúcich stĺpov elektrického vedenia za nové stĺpy umiestnené mimo terajšej trasy) v zmysle § 18, § 17ods. 3, resp. § 17 ods. 1 a 6 zák. č. 220/2004 Z. z. o ochrane a využívaní poľnohospodárskej pôdy a o zmene zák. č. 245/2003 Z. z. o integrovanej prevencii a kontrole znečisťovania životného prostredia a o zmene a doplnení niektorých zákonov v znení neskorších predpisov, príslušným je Okresný úrad N. Mesto n/v, PLO.

- 11. Slovenský pozemkový fond Bratislava – uplatňuje si právo na primeranú jednorazovú náhradu** za zriadenie vecného bremena k pozemkom vo vlastníctve/spoluvlastníctve SR v správe SPF; k realizácii stavby je potrebné stanovisko prípadného užívateľa pozemkov SR alebo NV; po dokončení stavby uviesť pozemky SR a NV do tak, aby mohli byť využívané na doterajší účel; bezodkladne po vydaní kolaudačného rozhodnutia podať návrh do katastra nehnuteľností na zriadenie vecného bremena s doložením po realizačného geodetického zamerania geometrickým plánom, z ktorého bude zrejmý rozsah vecného bremena a znalecký posudok; súčasne informovať SPF o podaní návrhu na zriadenie vecného bremena. **V k. ú. Dolné Srnie** parc. č. CKN 3465/1, 4566/3; **v k. ú. Moravské Lieskové** v podieli parc. reg. „E“ č. 4670, 4672, 4719, 4748, 5420/2, 7152/11, 7169, 7236/1, 7236/2, 7327/1, 7327/2, v celosti parc. reg. „E“ č. 24547/2, 24628/2, 24630, 24634/2, 24635/1, 24646, 24650/1, 24652, **v k. ú. Lubina** v celosti parc. reg. „E“ č. 3065, v podieli parc. reg. „E“ č. 3070, v celosti parc. reg. „E“ č. 3074, v podieli parc. reg. „E“ č. 3083, v celosti parc. reg. „E“ č. 3382, 3706/2, 3779, 3834, 4510, 4670, v podieli parc. reg. „E“ č. 4671, 5143, v celosti parc. reg. „E“ č. 5475, v podieli parc. reg. „E“ č. 5477/1, **v k. ú. Stará Turá** v celosti parc. reg. „E“ č. 4090/1, 3412/22, 3726, 4050/2, 4084/2, 4085, 4272/2, v podieli parc. reg. „E“ č. 4339, **v k. ú. Dolné Srnie** v celosti parc. C KN č. 4200, **v k. ú. Moravské Lieskové** v podieli parc. reg. „E“ č. 3971, v celosti parc. reg. „E“ č. 3972, v podieli parc. reg. „E“ č. 3974, 3978, v celosti parc. reg. „E“ č. 3979, 3987, v podieli parc. reg. „E“ č. 4663/12, 4664/1, 4664/2, 4664/3, 4665, 4666, 4667, 4668, 4670, 4671, 4672, 4673, 4674/2, v celosti parc. reg. „E“ č. 4714/1, v podieli parc. reg. „E“ č. 4715/1, 4717, 4719, 4721/1, 4722/1, 4724, v celosti parc. reg. „E“ č. 4725, v podieli parc. reg. „E“ č. 4727/2, 4729/1, 4730/1, 4731, v celosti parc. reg. „E“ č. 4734/1, v podieli parc. reg. „E“ č. 4737, v celosti parc. reg. „E“ č. 4738, v podieli parc. reg. „E“ č. 4739/1, 4743, 4745, 4748, 4749, 4750, 4753, 4755, 4759, 5302, 5304/1, 5309, 5313, 5315, 5330, 5336, 5337, 5338, 5343, 5344, 5408/2, v celosti parc. reg. „E“ č. 5409/1, 5412/1, 5412/2, v podieli parc. reg. „E“ č. 5413/1, 5413/2, 5413/3, 5414, 5415, 5418, 5419, 5420/1, 5421/2, 5422/2, v celosti parc. reg. „E“ č. 5423/3, 5429/2, 5430, 5431, v podieli parc. reg. „E“ č. 5433, v celosti parc. reg. „E“ č. 5434, 5435, v podieli parc. reg. „E“ č. 5464, 6037/2, v celosti parc. reg. „E“ č. 6038/2, 6039/2, 6039/3, 6125, 6126/2, 6128/2, 6129/2, 6129/4, v podieli parc. reg. „E“ č. 6130, 6131, 6131, 6132, v celosti parc. reg. „E“ č. 7155, v podieli parc. reg. „E“ č. 7157/2, 7159, 7160, 7161/1, 7161/2, v celosti parc. reg. „E“ č. 7164, v podieli parc. reg. „E“ č. 7166, v celosti parc. reg. „E“ č. 7167, v podieli parc. reg. „E“ č. 7169, v celosti parc. reg. „E“ č. 7171, v podieli parc. reg. „E“ č. 7173, 7174, 7176, 7177, v celosti parc. reg. „E“ č. 7178, v podieli parc. reg. „E“ č. 7227/1, 7227/2, 7231, 7232/17233/1, 7233/2, 7234/1, v celosti parc. reg. „E“ č. 7234/2, v podieli parc. reg. „E“ č. 7236/1, 7236/2, 7238, 7239, 7240, 7241, v celosti parc. reg. „E“ č. 7243/1, 7243/2, 7249, v podieli parc. reg. „E“ č. 7321, 7322, v celosti parc. reg. „E“ č. 7326, v podieli parc. reg. „E“ č. 7327/1, 7327/2, 7330, 7331, 7332, 7335, 7337, 7341, v celosti parc. reg. „E“ č. 7342, 7343, v podieli parc. reg. „E“ č. 7582/1, v celosti parc. reg. „E“ č. 7694, v podieli parc. reg. „E“ č. 7697, 7698/2, v celosti parc. reg. „E“ č. 7703/1, v podieli parc. reg. „E“ č. 7703/2, 7708, v celosti parc. reg. „E“ č. 7710/1, v podieli parc. reg. „E“ č. 7711, 7720, v celosti parc. reg. „E“ č. 7745/1, 7745/3, 7748/2, 7752/1, 7752/2, v podieli parc. reg. „E“ č. 7755/1, v celosti parc. reg. „E“ č. 7755/2, 7755/3, 7755/4, v podieli parc. reg. „E“ č. 7755/7, 7756, 7762, v celosti parc. reg. „E“ č. 7763/1, 7763/2, 7763/3, v podieli parc. reg. „E“ č. 7809, v celosti parc. reg. „E“ č. 7813, 7815, 7816, **v k. ú. Horné Bzince** v podieli parc. reg. „E“ č. 2502/2, v celosti parc. reg. „E“ č. 2502/3, **v k. ú. Dolné Bzince** v podieli parc. reg. „E“ č. 1645, v celosti parc. reg. „E“ č. 1647, 1649, 1674, v podieli parc. reg. „E“ č. 1678, v celosti parc. reg. „E“ č. 1679, v podieli parc. reg. „E“ č. 1923/1, 1933, v celosti parc. reg. „E“ č. 1934, v podieli parc. reg. „E“ č. 1939, v celosti parc. reg. „E“ č. 1942/1, v podieli parc. reg. „E“ č. 1949/21, 1949/23, 1949/31, v celosti parc. reg. „E“ č. 1949/1, v podieli parc. reg. „E“ č. 1949/51, 1949/61, v celosti parc. reg. „E“ č. 1949/71, v podieli parc. reg. „E“ č. 2075, 2076, 2077, 2080, v celosti parc. reg. „E“ č. 2081, 2119, v podieli parc. reg. „E“ č. 2120, v celosti parc. reg. „E“ č. 2122, v podieli parc. reg. „E“ č. 2143, **v k. ú. Lubina** v podieli parc. reg. „E“ č. 3070, v celosti parc. reg. „E“ č. 3073, v podieli parc. reg. „E“ č. 3080, v celosti parc. reg. „E“ č. 3081, 3082, v podieli parc. reg. „E“ č. 3083, v celosti parc. reg. „E“ č. 3411, 3423, 3424, v podieli parc. reg. „E“ č. 3425,

v celosti parc. reg. „E“ č. 3786, v podieli parc. reg. „E“ č. 3876, 3882, 3885, 3886, 4149, 4577, 4578, v celosti parc. reg. „E“ č. 4581, v podieli parc. reg. „E“ č. 4587, v celosti parc. reg. „E“ č. 4593, 4638/1, v podieli parc. reg. „E“ č. 4652, 5143, 5145, 5276, 5278, 5281, 5282, 5284/1, 5284/2, 5284/2, 5286, 5289, 5290, 5295, v celosti parc. reg. „E“ č. 5296/1, v podieli parc. reg. „E“ č. 5304, 5462, v k. ú. *Stará Turá* v podieli parc. reg. „E“ č. 3582, 3583, v celosti parc. reg. „E“ č. 3595, v podieli parc. reg. „E“ č. 3597, v celosti parc. reg. „E“ č. 3599, 3600, 3606, 3610, v podieli parc. reg. „E“ č. 3611, v celosti parc. reg. „E“ č. 3720/1, v podieli parc. reg. „E“ č. 3743/2, 3743/3, v celosti parc. reg. „E“ č. 3746, v podieli parc. reg. „E“ č. 3796/2, 4048, v celosti parc. reg. „E“ č. 4052/1, 4052/2, 4052/3, v podieli parc. reg. „E“ č. 4105, 4339.

Odôvodnenie:

Dňa 11.1.2022 podal navrhovateľ návrh na územné rozhodnutie na umiestnenie horeuvedenej stavby.

Stavebný úrad oznámil dňa 16.03.2022 začatie územného konania líniovej stavby všetkým známym účastníkom konania a dotknutým orgánom a organizáciám a formou verejnej vyhlášky po dobu 15 dní v obciach miesta stavby do 13.04.2022. V oznámení o začatí konania boli zistené chyby v písaní, vynechaním parcely pozemku parcelného čísla reg. E 24547/2, v trase medzi stožiarňami č. 33 a 34, v katastrálnom území Moravské Lieskové; a bolo uvedené č. 4205 namiesto správnej parcely reg. E č. 4105, v katastrálnom území Stará Turá pri stožiarňi č. 159. Vzhľadom k tomu, že pre územie, v ktorom sa nachádzajú pozemky, navrhnuté na zastavanie predmetnou stavbou, je spracovaná a schválená územno-plánovacia dokumentácia a pomery v území sú jednoznačné, stavebný úrad upustil podľa § 36 ods. 2 stavebného zákona od ústneho pojednávania a stanovil, že v lehote do 7 dní odo dňa doručenia tohto oznámenia môžu účastníci konania uplatniť svoje námietky a pripomienky a dotknuté orgány a organizácie svoje stanoviská.

Stanoviská : Západoslovenskej distribučnej, a. s., Bratislava zo dňa 19.01.2022; SPP distribúcia, a. s., Bratislava zo dňa 24.08.2021, č. TD/NS/0630/2021/Ga; TVK, a. s., Trenčín zo dňa 20.08.2021, č. VTIK-2021/1956-2; Slovak Telekom, a. s., Bratislava zo dňa 23.08.2021, č. 6612124043; Telefonica O2 Slovakia, s. r. o. zo dňa 05.08.2021; Orange Slovensko, a. s., Bratislava zo dňa 30.09.2021, č. BA-3581 2021; Okresného úradu Nové Mesto nad Váhom, odboru starostlivosti o životné prostredie zo dňa 12.08.2021, č. OU-NM-OSZP-2021/008890-002; Okresného úradu Nové Mesto nad Váhom, odboru starostlivosti o životné prostredie zo dňa 05.08.2021, č. OU-NM-OSZP-2021/008905-002; Okresného úradu Nové Mesto nad Váhom, odboru starostlivosti o životné prostredie zo dňa 09.08.2021, č. OU-NM-OSZP-2021/008902-002; súhlas podľa § 27 vodného zákona Okresného úradu Nové Mesto nad Váhom, odboru starostlivosti o životné prostredie zo dňa 30.11.2021, č. OU-NM-OSZP -2021/013609-002; Okresného úradu Nové Mesto nad Váhom, pozemkového a lesného odboru zo dňa 25.11.2021, č. OU-NM-PLO-2021/013542-002; Krajského pamiatkového úradu Trenčín, zo dňa 24.02.2022, č. KPUTN-2022/4969-2/25961/NIP; Mesta Stará Turá zo dňa 21.10.2021, č. 15886/MSUST/VYS/3505./2021; Obce Lubina zo dňa 16.08.2021, č. OcÚLu397/2021-TE1/5; Obce Bzince pod Javorinou zo dňa 23.08.2021, č. OcÚ BpJ,S2021/00429-001; Obce Moravské Lieskové zo dňa 25.08.2021, č. OcÚML351-002/2021; Obce Dolné Srnie zo dňa 19.08.2021, č. Sú 53-001/2021; Regionálneho úradu verejného zdravotníctva so sídlom v Trenčíne zo dňa 08.12.2021, č. RUVZ/2021/06186-003; MDVRD SR, útvar hlavného hygienika rezortu, Bratislava zo dňa 25.01.2022, č. 12798/2022/ÚVHR/08635; Ministerstvo vnútra SR, odbor telekomunikácií Bratislava zo dňa 04.08.2021, č. SITB-OT-2021/001887-403; súhlas Ministerstva obrany SR zo dňa 13.08.2021, č. SEMal – 65-376/2021; Slovenská elektrizačná prenosová sústava, a. s., Bratislava zo dňa 24.11.2021, č. PS/2021/015182; Hydromeliorácie, š. p., Bratislava zo dňa 06.08.2021, č. 5090-2/120/2021; ORPZ, Okresného dopravného inšpektorátu Nové Mesto nad Váhom zo dňa 30.11.2021, č. ORPZ-NM-ODI1-297-001/2021-ING; SC TSK Trenčín zo dňa 06.08.2021, č. SC/2021/1566-2; Trenčianskeho samosprávneho kraja Trenčín zo dňa 02.09.2021, č. TSK/2021/07376-2; SSC Žilina zo dňa 18.11.2021, č. SSC/11536/2021/6470/39089; SSC Bratislava zo dňa 29.11.2021, č. SSC/8694/2021/2320/40734; Okresného úradu Nové Mesto nad Váhom, odboru cestnej dopravy a pozemných komunikácií zo dňa 15.10.2021, č. OU-NM-OCDPK-2021/011181-002; Okresného úradu Trenčín, odboru cestnej dopravy a pozemných komunikácií zo dňa 18.11.2021, č. OU-TN-OCDPK-2021/034216-002; Slovenského vodohospodárskeho podniku, š. p., OZ, Správa povodia stredného Váhu II, Piešťany zo dňa 09.08.2021, č. CS SVP OZ PN 6468/2021/2, CZ 26457/210/2021; SPF Bratislava zo dňa 01.07.2022, č. SPFS82185/2022/740/003, SPFZ111547/2022.

Výnimka zo zákazu činností Okresného úradu Trenčín, odboru cestnej dopravy a pozemných komunikácií zo dňa 19.04.2022, č. OU-TN-OCDPK-2022/015899-003.

Stavebný úrad zaistil vzájomný súlad predložených stanovísk dotknutých orgánov a organizácií vyžadovaných osobitnými predpismi, zabezpečil plnenie požiadaviek vlastníkov a správcov sietí technického vybavenia na napojenie a tieto stanoviská a požiadavky zahrnul do podmienok tohto rozhodnutia.

Skonštatovalo sa, že umiestnenie stavby je v súlade so schválenou územno-plánovacou dokumentáciou pre dotknuté územie a projektová dokumentácia pre územné rozhodnutie navrhovanej stavby vyhovuje všeobecným technickým požiadavkám na výstavbu podľa ustanovení vyhlášky č. 532/2002 Z. z., ktorou sa ustanovujú podrobnosti o všeobecných technických požiadavkách na výstavbu a o všeobecných technických požiadavkách na stavby užívané osobami s obmedzenou schopnosťou pohybu a orientácie. Stavebný úrad preto rozhodol tak, ako je uvedené vo výroku tohto rozhodnutia.

Účastníci konania: Západoslovenská distribučná, a. s., Verejná vyhláška, Mesto Stará Turá, Obec Lubina, Obec Bzince pod Javorinou, Obec Moravské Lieskové, Obec Dolné Srnie

Námietky a pripomienky účastníkov SPF Bratislava zo dňa 22.03.2022, č. SPFS80537/2022/750-002;


boli v konaní uplatnené.

Toto rozhodnutie sa doručuje formou verejnej vyhlášky v Meste Stará Turá, v Obci Lubina, v Obci Bzince pod Javorinou, v Obci Moravské Lieskové, v Obci Dolné Srnie po dobu 15 dní na vývesnej tabuli obce. Posledný deň verejnej vyhlášky je dňom doručenia.

Upozornenie: Územné rozhodnutie líniovej stavby má podľa § 40 ods. 1 stavebného zákona platnosť 3 roky odo dňa nadobudnutia právoplatnosti tohto rozhodnutia. Toto rozhodnutie stráca platnosť dňom, keď stavebnému úradu bude doručené oznámenie navrhovateľa alebo jeho právneho nástupcu o tom, že upustil od zámeru, ku ktorému sa rozhodnutie vzťahuje.

Poučenie o odvolaní:

Proti tomuto rozhodnutiu sa účastníci konania môžu odvolať podľa § 54 zákona č. 71/1967 Zb. o správnom konaní, v znení neskorších predpisov, do 15 dní odo dňa doručenia na obec Dolné Srnie, 916 41 Dolné Srnie 242, alebo na Spoločný úrad samosprávy v Novom Meste nad Váhom, Klčové 34, 915 01 Nové Mesto nad Váhom. Toto rozhodnutie je preskúmateľné súdom až po vyčerpaní riadnych opravných prostriedkov.



Ing. Juraj Hamaj
starosta obce

Toto rozhodnutie musí byť vyvesené na úradnej tabuli mesta Stará Turá, obce Lubina Obce Bzince pod Javorinou, Obce Moravské Lieskové a Obce Dolné Srnie na dobu 15 dní.


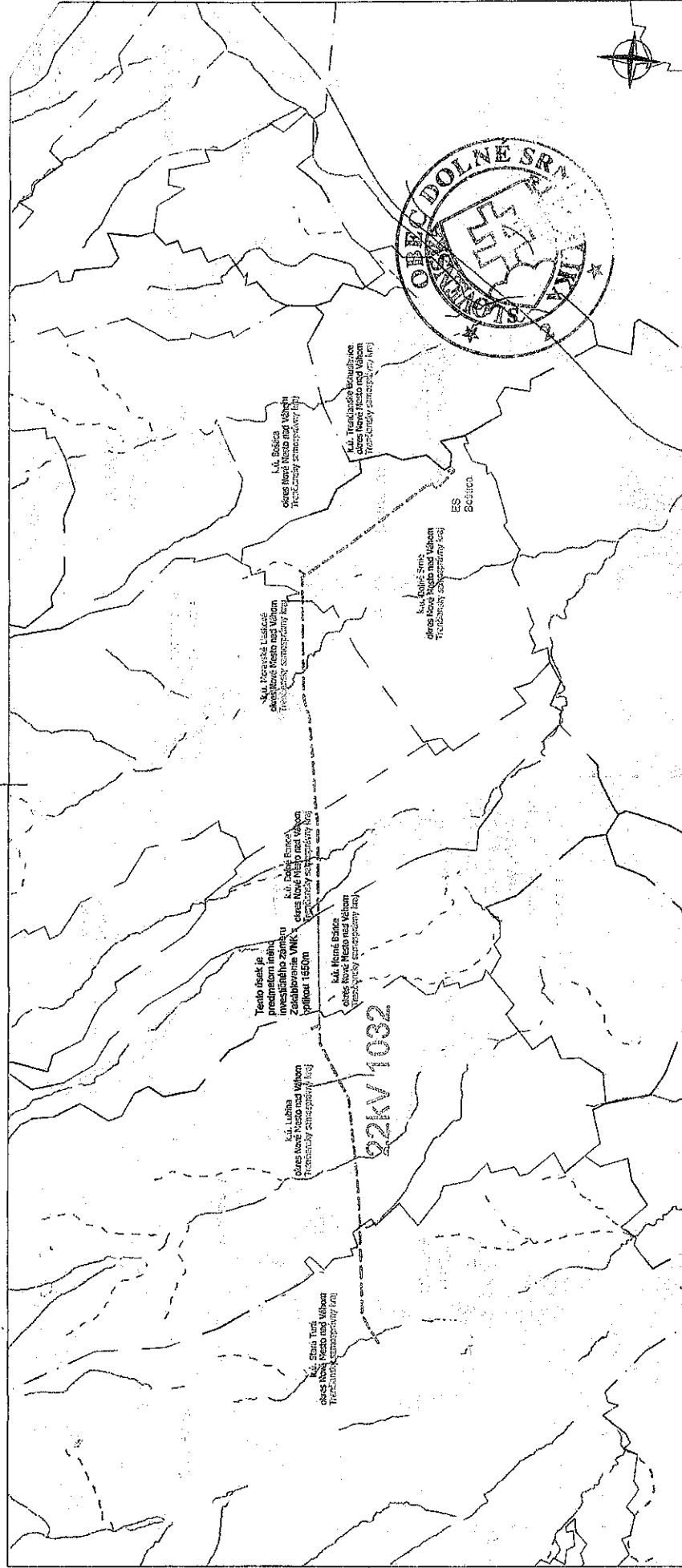
Vyvesené : 25. 08. 2022

Zvesené : 9. 9. 2022

Pečiatka a podpis orgánu, ktorý potvrdzuje vyvesenie a zvesenie rozhodnutia.

Poplatok: Správny poplatok podľa zákona č. 145/1995 Z. z. o správnych poplatkoch v znení neskorších predpisov sa nevyrubuje.

Príloha pre navrhovateľa: overená projektová dokumentácia pre územné konanie



LEGENDA:

- 22 KV - električna linija napetosti 22 kV
- ES - električni stolpi napetosti 22 kV
- — — — — meja občine

Datum: 15. 11. 2023
 Skala: 1:5000
 Projekt: TA_AI ES Bostica-Celunja, usek 13, SOK, VVV
 Izdelal: [Signature]
 Preveril: [Signature]

PROVED
 PROJEKCIJSKO INŽENJERSKO
 DRUŠTVO

MINISTRSTVO
 REPUBLIKE
 SLOVENSKEJ REPUBLIKI

02_Grafična část
 02.1_Celkovna situacija stavbe

Datum: 15. 11. 2023
 Skala: 1:5000
 Projekt: TA_AI ES Bostica-Celunja, usek 13, SOK, VVV