

Mesto Stará Turá



Program hospodárskeho a sociálneho rozvoja mesta Stará Turá na roky 2016 - 2022

Stará Turá, 2015

Spracovateľ

Mgr. Peter Nemček – RegioSat
Dolná štvrť 360/5
907 01 Myjava
tel: 0905 219 239
e-mail: peter.nemcek@mail.t-com.sk

v spolupráci s

Kopaničiarsky región – Miestna akčná skupina
M.R. Štefánika 560/4
907 01 Myjava
tel: 034/653 83 44
www.kopaniarskyregion.sk

Obsah

1	Úvodná časť.....	5
1.1	Poslanie Programu hospodárskeho a sociálneho rozvoja	5
1.2	Ex-post hodnotenie predchádzajúceho PHSR	9
2	Analytická časť	15
2.1	Analýza vnútorného prostredia	15
2.1.1	Charakteristika prírodných podmienok a analýza prírodných zdrojov	16
2.1.2	Analýza stavu životného prostredia a ochrana krajiny.....	20
2.1.3	Ľudské zdroje	23
2.1.4	Materiálne zdroje a občianska vybavenosť.....	34
2.1.5	Charakteristika ekonomického potenciálu.....	51
2.1.6	Ex-ante hodnotenie	52
2.2	Analýza vonkajšieho prostredia.....	52
2.3	Zhodnotenie súčasného stavu územia - SWOT analýza.....	52
3	Strategická časť	53
4	Programová časť	56
5	Realizačná časť	
6	Finančná časť.....	xx113
7	Záver.....	xx119

Zoznam tabuliek a grafov

- Tabuľka č.1 Zámer spracovania PHSR
- Tabuľka č.2 Harmonogram spracovania PHSR
- Tabuľka č.3 Použité participatívne metódy
- Tabuľka č.4 Zoznam členov pracovných skupín
- Tabuľka č.5 Ex-post hodnotenie predchádzajúceho PHSR
- Tabuľka č.6 Základné údaje o meste
- Tabuľka č.7 Územno-správne členenie
- Graf č.1 Štruktúra pôdneho fondu v meste Stará Turá v roku 2014
- Tabuľka č.8 Pôdny fond v roku 2014
- Tabuľka č.9 Množstvo komunálneho odpadu v rokoch 2003 – 2014
- Graf č. 2 Množstvo komunálneho odpadu
- Tabuľka č.10 Separované komodity
- Tabuľka č.11 Demografická štruktúra obyvateľov v rokoch 1997 – 2014
- Graf č.3 Percentuálne zastúpenie skupín obyvateľstva podľa produktivity v rokoch 1997 - 2014
- Graf č.4 Vývoj počtu obyvateľov v rokoch 1997 - 2014
- Graf č.5 Index vitality v rokoch 1997 - 2014
- Tabuľka č.12 Pohyb obyvateľstva v rokoch 1996 - 2014
- Graf č.6 Vývoj prírastkov v rokoch 1996 – 2014
- Tabuľka č.13 Obyvateľstvo podľa náboženského vyznania
- Graf č.7 obyvateľstvo podľa náboženského vyznania v roku 2011
- Tabuľka č.14 Obyvateľstvo podľa národnosti
- Graf č.8 Obyvateľstvo podľa národnosti v roku 2011
- Tabuľka č.15 Obyvateľstvo podľa stupňa najvyššieho dosiahnutého vzdelania
- Graf č.9 Obyvateľstvo podľa stupňa najvyššieho dosiahnutého vzdelania v roku 2011
- Tabuľka č.16 Vybrané kultúrne a spoločenské podujatia a akcie v meste Stará Turá
- Tabuľka č.17 Spolky a občianske združenia pôsobiace v meste Stará Turá
- Tabuľka č.18 Stav objektov na miestnych komunikáciách
- Tabuľka č.19 Číselné údaje o verejnej vodovodnej sieti v Starej Turej v r. 2014
- Tabuľka č.20 Číselné údaje o kanalizačnej sieti v Starej Turej v r. 2014
- Tabuľka č.21 Základné údaje o tepelných zdrojoch Technotur Stará Turá – r. 2005
- Tabuľka č.22 Základné údaje o výmenníkových staniciach Technotur – r. 2014
- Tabuľka č.23 Sieť škôl a školských zariadení v meste Stará Turá
- Tabuľka č.24 Prehľad počtu žiakov ZŠ za obdobie školských rokov 2007/2008 až 2015/2016
- Tabuľka č.25 Aktuálny evidenčný počet pedagogických zamestnancov
- Tabuľka č.26 Charakteristika objektov pracovísk ZŠ Stará Turá
- Tabuľka č.27 Školské pracoviská MŠ
- Tabuľka č.28 Počty detí v školských rokoch 2007/2008 až 2015/2016
- Tabuľka č.29 Hierarchia strategických cieľov

1 Úvodná časť

1.1 Poslanie Programu hospodárskeho a sociálneho rozvoja

Program hospodárskeho rozvoja a sociálneho rozvoja mesta Stará Turá je hlavným strategickým dokumentom pri určovaní smerovania ďalšieho rozvoja územia mesta Stará Turá, ktorým sa riadia zástupcovia mesta pri výkone svojej činnosti a rozhodovaní a odzrkadľuje potreby obyvateľov mesta. Je jedným z hlavných nástrojov, prostredníctvom ktorého mesto zabezpečuje regionálny rozvoj.

Program hospodárskeho rozvoja a sociálneho rozvoja (ďalej len „PHSR“) je strednodobý rozvojový dokument, ktorý je vypracovaný v súlade s cieľmi a prioritami ustanovenými v národnej stratégii regionálneho rozvoja a zohľadňuje ciele a priority ustanovené v programe hospodárskeho rozvoja a sociálneho rozvoja vyššieho územného celku, na území ktorého sa mesto nachádza. Je vypracovaný podľa *Metodiky na vypracovanie programu hospodárskeho rozvoja a sociálneho rozvoja obce/obcí/VÚC*, verzia 2.0, február 2015 a je v súlade so záväznou časťou územnoplánovacej dokumentácie mesta.

Základný legislatívny rámec pre vypracovanie PHSR mesta Stará Turá tvorí Zákon NR SR č. 539/2008 Z.z. o podpore regionálneho rozvoja a Zákon NR SR č. 369/1990 Z.z. o obecnom zriadení.

Potreba vypracovať nový PHSR mesta Stará Turá je podmienená zmenenými podmienkami v spoločnosti a živote mesta, ďalej zo zmenených legislatívnych podmienok v SR (schválenie novely zákona č. 539/2008 Z.z. o podpore regionálneho rozvoja) a vyplýva z prípravy na nové programové obdobie 2014-2020 pre čerpanie štrukturálnych a investičných fondov Európskej únie. Pri jeho vypracovaní boli zohľadnené aj nasledovné dokumenty: Partnerská dohoda SR na roky 2014-2020, Národná stratégia regionálneho rozvoja - priority Trenčianskeho samosprávneho kraja (ďalej len TSK), Regionálna integrovaná územná stratégia (ďalej len RIUS).

Program hospodárskeho rozvoja a sociálneho rozvoja, spolu s územným plánom, je základným a kľúčovým dokumentom pre riadenie samosprávy, ktorý vychádza z poznania situácie a konkrétnych potrieb obyvateľov, podnikateľov, záujmových skupín a ďalších subjektov v území, formuluje svoju predstavu o budúcnosti spolu s činnosťami a projektmi na jej zabezpečenie. PHSR sa spracováva spravidla na 7 rokov s dlhodobým výhľadom na 10 – 14 rokov. PHSR koncepčne, systémovo analyzuje a určuje budúcnosť rozvoja spolu s činnosťami, investičnými projektmi so zdrojovým krytím na jej zabezpečenie. Vytvára rámec, ktorého naplnenie bude zárukou, že PHSR nebude zbytočne rozsiahlym a len popisným zoznamom nereálnych zámerov (zoznamom vecí, na ktoré obec nemá peniaze), ale skutočným strategickým rozvojovým dokumentom s cieľom dosiahnuť rast životnej úrovne na konkrétnom území. Pri jeho vypracovaní sa uplatnil princíp partnerstva. Partnerstvo je spolupráca sociálno-ekonomických partnerov na príprave, uskutočňovaní, financovaní, monitorovaní a hodnotení realizácie priorít a cieľov podpory regionálneho rozvoja.

Sociálno-ekonomickí partneri sú ústredné orgány štátnej správy, miestne orgány štátnej správy, vyššie územné celky, obec,

mikroregionálne združenia a iné fyzické a právnické osoby pôsobiace v oblasti regionálneho rozvoja na celoštátnej, regionálnej a miestnej úrovni.

Súčasťou materiálu sú aj prílohy (grafy, mapy, tabuľky), ktoré k základnému textu majú vysvetľujúci a doplňujúci charakter.

Tabuľka 1 Zámer spracovania PHSR

Zámer spracovania PHSR	
Názov dokumentu	- Program hospodárskeho a sociálneho rozvoja mesta Stará Turá na roky 2016-2022
Uzemný plán mesta schválený	- áno
Dátum schválenia PHSR	- 2.11.2015
Publikovaný verejne po častiach	- Informácia na mestskom zastupiteľstve
Forma spracovania	- Externí odborníci v spolupráci s pracovníkmi Kopaničiarsky región – Miestna akčná skupina (ďalej len KR - MAS) a pracovníkmi samosprávy
Riadenie procesu spracovania	- Pracovné skupiny boli zložené z vedenia mesta, zamestnancov MsU, poslancov MsZ, podnikateľov, tretieho sektora a členov komisií - Spracovania PHSR sa zúčastnili aj rozpočtové a príspevkové organizácie zriaďovateľskej pôsobnosti mesta - Súčasťou prieskumu boli aj mimovládne organizácie a podnikateľské subjekty v meste - Zapojenie verejnosti a komunikácia s verejnosťou: zapojenie prostredníctvom dotazníkového prieskumu, informovanie prebiehalo formou www stránky, prostredníctvom zasadnutí MsZ
Obdobie spracovania	- PHSR bol spracovaný v priebehu roka 2015 - Harmonogram spracovania je uvedený v nasledujúcej tabuľke
Financovanie spracovania	- Náklady na spracovanie boli financované z rozpočtu KR - MAS
Informácie	- www.staratura.sk

Tabuľkač. 2 Harmonogram spracovania PHSR

Termín	I	II	III	IV	V	VI	VII	VIII	IX	X	XI	XII
Úvod						X						
Analytická časť							X	X				
Strategická časť									X			
Programová časť										X		
Realizačná časť										X		
Finančná časť											X	
Záver											X	
Schválenie MsZ												X

Tabuľka č.3 Použité participatívne metódy

Metóda	Informovanie verejnosti	Získavanie názorov verejnosti	Zohľadnenie názorov verejnosti
Tlačené materiály			
Verejné informačné tabule	áno		
Internetové stránky	áno		
Využitie existujúcich médií			
Zverejňovanie informácií v miestnej tlači	áno	áno	
Vystúpenia v obecnom rozhlase/televízii	áno		
Stretnutia			
Stretnutia s kľúčovými ľuďmi/skupinami	áno	áno	áno
Návšteva v dotknutom území	áno	áno	áno
Verejné semináre	áno	áno	áno
Rozhovory a prieskumy			
Dotazník pre záujmové skupiny	áno	áno	áno
Dotazník pre širokú verejnosť	áno	áno	áno
Pracovné skupiny			
Miestne pracovné skupiny	áno	áno	áno

Tabuľka č. 4 Zoznam členov pracovných skupín

Funkcia v strategickom plánovaní	Funkcia v pracovnom zaradení
Gestor	Ing. Ján Volár – prednosta MsÚ Stará Turá
Koordinátor	Ing. Iveta Petrovičová – Organizačné oddelenie MsÚ Stará Turá
Metodik	Mgr. Peter Nemček – manažér KR-MAS
Hospodárska pracovná skupina	Ing. Jana Mináriková, vedúca oddelenia výstavby a ÚP Mestského úradu Stará Turá; Ing. arch. Katarína Robeková, projektový manažér Mestského úradu Stará Turá; Ing. Jaroslav Holota, vedúci ekonomického oddelenia Mestského úradu Stará Turá; Ing. Lívia Galovičová, vedúca majetkového oddelenia Mestského úradu Stará Turá; Ing. Ján Zloch - Komisia pre výstavbu, ÚP a dopravu, Elster s.r.o., Stará Turá; Ing. Monika Hluchá - Komisia pre rozvoj podnikateľských aktivít a zamestnanec Lesoturu, s.r.o. Stará Turá;

PROGRAM HOSPODÁRSKEHO A SOCIÁLNEHO ROZVOJA MESTA STARÁ TURÁ NA ROKY 2016 - 2022

	Ing. Bohdan Görög – Komisia pre financie, rozpočet a majetok mesta, Elster s.r.o., Stará Turá;
Sociálna pracovná skupina	Mgr. Barbušinová Mgr. Lívia Boorová, pracovníčka Mestského úradu Stará Turá pre styk s verejnosťou; Mgr. Júlia Bublavá - Komisia pre sociálne veci a bývanie, členka správnej rady Nadácie ŽIVOT Stará Turá; Bc. Zuzana Zigová - Komisia pre školstvo, kultúru, mládež a šport, zástupkyňa primátorky mesta; Mgr. Juraj Gablech – MFK Stará Turá
Environmentálna pracovná skupina	Ing. Jarmila Knapová – pracovníčka Mestského úradu pre životné prostredie , odpadové hospodárstvo; Ing. Jana Vráblová – riaditeľka Technických služieb Stará Turá; Ing. Ivan Durec – konateľ spoločnosti Lesotur s.r.o. Stará Turá, lesné hospodárstvo Komisia pre životné prostredie

Program hospodárskeho a sociálneho rozvoja mesta Stará Turá je súčasťou sústavy základných dokumentov podpory regionálneho rozvoja v Slovenskej republike. Táto sústava je členená na strategické a programové dokumenty vypracovávané na úrovni štátu, sektorov, samosprávnych krajov, regiónov a obcí a programové dokumenty Európskej únie (pre využitie zdrojov štrukturálnych fondov).

Základné východiskové dokumenty na miestnej úrovni

- Program hospodárskeho a sociálneho rozvoja mesta Stará Turá na roky 2007-2013 schválený uznesením MsZ č. 19 – XVI/2008 zo dňa 28.8.2008 a hodnotený a aktualizovaný uznesením MsZ č. 34 – XXII/2012 zo dňa 25.10.2012.
- Územný plán mesta Stará Turá a Všeobecné záväzné nariadenia Mesta Stará Turá č.21/2012-Nar. o regulatívoch územného rozvoja Mesta Stará Turá, ktorým sa vyhlasuje záväzná časť "Územného plánu Mesta Stará Turá", ktoré boli schválené uznesením MsZ č.40-XXII/2012 dňa 25.10.2012.
- Mapové podklady,
- Programový rozpočet mesta Stará Turá na roky 2015-2017,
- Záverečný účet mesta Stará Turá na rok 2014,
- Program odpadového hospodárstva mesta Stará Turá v rokoch 2011-2015, schválený uznesením MsZ č.47-XXXVII/2014 dňa 24.04.2014
- Konceptia rozvoja informačných systémov mesta Stará Turá schválená uznesením MsZ č. 3 – XXI/2009 zo dňa 26.2.2009
- Komunitný plán sociálnych služieb mesta Stará Turá na roky 2012 – 2016
- Konceptia rozvoja tepelného hospodárstva mesta Stará Turá, ktorá bola schválená uznesením MsZ č.17-XXX/2006 dňa 29.06.2006.

Základné východiskové dokumenty na regionálnej úrovni

- Koncepcia rozvoja cestovného ruchu v regióne pod Veľkou Javorinou a Bradlom,
- Stratégia budovania cyklochodníkov a cyklotrás v Kopaničiarskom a Hornáckom regióne,
- Vytrasovanie jazdeckých ciest v Kopaničiarskom a Hornáckom regióne,
- Integrovaná stratégia rozvoja územia Kopaničiarskeho regiónu pre roky 2015-2022,
- Spoločná príhraničná stratégia udržiteľného rozvoje Hornácka-Kopanic pro léta 2014-2020.
- Stratégia rozvoja bežeckého lyžovania a zimnej turistiky v Bielych Karpatoch pre obdobie 2014 - 2020

Základné východiskové dokumenty na úrovni kraja

- Program hospodárskeho, sociálneho a kultúrneho rozvoja TSK 2014-2020,
- Územný plán VÚC TSK,
- Regionálna inovačná stratégia TSK 2013-2020.
- Program hospodárskeho, sociálneho a kultúrneho rozvoja TSK 2013-2023,
- Stratégia rozvoja vidieka 2013 – 2023,

Základné východiskové dokumenty na národnej úrovni

- Partnerského dohoda na roky 2014-2020,
- Operačné programy – Kvalita životného prostredia, Integrovaná infraštruktúra, Efektívna verejná správa, Ľudské zdroje, Výskum a inovácie, Integrovaný regionálny operačný program, Interreg V-A Slovenská republika – Česká republika,
- Národná stratégia regionálneho rozvoja Slovenskej republiky (2014),
- Stratégia Európa 2020,
- Program rozvoja vidieka SR 2014-2020

1.2 Ex-post hodnotenie predchádzajúceho PHSR

0	Názov investície - projektu (obec, okres)	Číslo a názov aktivity	Rok začatia	Objem finančných prostriedkov spolu v €	Finančné prostriedky podľa zdrojov (v tis. EUR)						
			Rok dokončenia		Štátny rozpočet	Rozpočet samosprávneho kraja	Rozpočet obce v €	Štátne účelové fondy	Rozpočet EÚ	Názov OP	Súkr. (iné) zdroje
1	2	3	4	5	6	7	8	9	10	11	
1	Parkovisko pri Dome kultúry v Starej Turej	3.1.1 Zvyšovanie kvality, bezpečnosti a spoľahlivosti cestnej premávky, skvalitnenie inžinierskych sietí, doriešenie vlastníckych vzťahov k pozemkom pod technickou infraštruktúrou v meste	2011	50 828,64	-	-	50 828,64	-	-	-	-
		2011									
2	Výmena okien a zateplenie obvodového plášťa – Hospodársky pavilón ZŠ Ul. Komenského Stará Turá	3.2.1. Skvalitnenie stavu objektov škôl a školských zariadení	2011	61 111,70	-	-	61 111,70	-	-	-	-
		2011									
3	Parkovisko pri rímskokatolíckom kostole v Starej Turej	3.1.1 Zvyšovanie kvality, bezpečnosti a spoľahlivosti cestnej premávky, skvalitnenie inžinierskych sietí, doriešenie vlastníckych vzťahov	2012	32 213,17	-	-	32 213,17	-	-	-	-
		2013									

PROGRAM HOSPODÁRSKEHO A SOCIÁLNEHO ROZVOJA MESTA STARÁ TURÁ NA ROKY 2016 - 2022

		k pozemkom pod technickou infraštruktúrou v meste									
4	Prestavba špeciálnych učební ZŠ Komenského na MŠ	3.2.1. Skvalitnenie stavu objektov škôl a školských zariadení	2012	258 906,30	-	-	258 906,30	-	-	-	-
			2013								
5	Multifunkčné ihrisko Ul. SNP pri BD č. 263 a 264, Stará Turá	1. 2.2. Podpora voľnočasových aktivít	2012	34 518,41	-	-	34 518,41	-	-	-	-
			2013								
6	Rekonštrukcia a zateplenie obvodového a strešného plášťa – MŠ na Ul. Hurbanova 142 Stará Turá	3.2.1. Skvalitnenie stavu objektov škôl a školských zariadení	2014	149 419,86	-	-	149 419,86	-	-	-	-
			2014								
7	Bezpečnosť cestnej premávky	3.1.1 Zvyšovanie kvality, bezpečnosti a spoľahlivosti cestnej premávky, skvalitnenie inžinierskych sietí, doriešenie vlastníckych vzťahov k pozemkom pod technickou infraštruktúrou v meste	2008	13 195,07	-	-	1 447,15	11 747,92	-	MDPT SR	-
			2008								
8	Viacúčelové ihrisko	1. 2.2. Podpora voľnočasových aktivít	2008	83 923,92	-	-	44 091,22	-	-	Nadácia SPP	39 832,70
			2008								
9	Bežkárske trate	2.2.1 Podpora a obnova infraštruktúry cestovného ruchu	2011	24 402,45	2 440,24	-	-	-	20 742,10	PCS SR – ČR, KR - MAS	1 220
			2011								
10	Náučný chodník Drgoňova – Durcovie dolina	2.2.1 Podpora a obnova	2014	33 000,00	-	-	-	-	33 000,00	PRV SR	-
			2014								

PROGRAM HOSPODÁRSKEHO A SOCIÁLNEHO ROZVOJA MESTA STARÁ TURÁ NA ROKY 2016 - 2022

		infraštruktúry cestovného ruchu									
11	Rekonštrukcia Základnej školy na Ul. Komenského	3.2.1. Skvalitnenie stavu objektov škôl a školských zariadení	2008								
			2010	2 445 783,67	189579,59	-	644777,54	-	1 611 426,54	ROP	-
12	Rozšírenie a modernizácia technológie na zhodnocovanie biologicky rozložiteľného odpadu a gastroodpadu v Starej Turej - II. Etapa	4.2.1 Riešenie problémov odpadového hospodárstva	2009								
			2010	847 932,50	81 639,30	-	40821	-	725 472,20	OPŽP	-
13	Stará Turá – Rekonštrukcia stoky „D“ – Mýtna ulica	4.1.1. Dobudovanie environmentálnej infraštruktúry	2008								
			2009	295 986	-	-	92 859,13	198 126,86	-	EF	5 000
14	Multifunkčné ihrisko Ul. Dibrovova	1. 2.2. Podpora voľnočasových aktivít	2011								
			2011	66 720,00	10 343,79	-	15 001,09	-	41 375,12	PRV SR	-
15	Revitalizácia centrálnej mestskej zóny v Starej Turej	3.1.1 Zvyšovanie kvality, bezpečnosti a spoľahlivosti cestnej pre-mávky, skvalitnenie inžinierskych sietí, doriešenie vlastníckych vzťahov k pozemkom pod technickou infraštruktúrou v meste	2011								
			2011	838 855,44	71 611,48	-	158 546,20	-	608 697,56	ROP	-
16	Zlepšenie služieb CR Slovensko – moravského pomedzia; Obnova a rekonštrukcia DK Javorina	1.2.1 Zachovanie kultúrno-historického potenciálu mesta	2010								
			2011	413 071,98	32 905,33	-	100 471,31	-	279 695,34	PCS SR - ČR	-
17	Rekonštrukcia a modernizácia ZUŠ	3.2.1. Skvalitnenie stavu objektov škôl a školských	2008								
			2012	663 223,69	64 824,99	-	47 386,25	-	551 012,45	ROP	-

PROGRAM HOSPODÁRSKEHO A SOCIÁLNEHO ROZVOJA MESTA STARÁ TURÁ NA ROKY 2016 - 2022

		zariadení									
18	Stredisko triedeného zberu	4.2.1 Riešenie problémov odpadového hospodárstva	2012	515 072	51 507,20	-	25 753,60	-	437 811,20	OPŽP	-
			2015								
19	Verejné osvetlenie mesta Stará Turá 1.etapa	3.1.1 Zvyšovanie kvality, bezpečnosti a spoľahlivosti cestnej premávky, skvalitnenie inžinierskych sietí, doriešenie vlastníckych vzťahov k pozemkom pod technickou infraštruktúrou v meste	2014	201 850,15	19 811,07	-	13 645,08	-	168 394	KaHR	-
			2015								
20	Cyklochodník „Sám s priateľmi, či rodinou na bicykloch pod Javorinou – okruh pod Javorinou v k.ú. Stará Turá“	3.1.1 Zvyšovanie kvality, bezpečnosti a spoľahlivosti cestnej premávky, skvalitnenie inžinierskych sietí, doriešenie vlastníckych vzťahov k pozemkom pod technickou infraštruktúrou v meste	2014	21 540,20	3 590,04	-	3 590,03	-	14 360,13	PRV SR	-
			2014								
21	Zachovanie tradičných remesiel v Starej Turej a Kunoviciach	1.2.1 Zachovanie kultúrno-historického potenciálu mesta	2014	7 867,06	534,20	-	267,10	-	4540,70	PCS SR - ČR	-
			2015								
22	Multifunkčný priestor za DK Topolecká, objekt SO 03	1. 2.2. Podpora	2013	40 167,50	-	-	40 167,50	-	-	-	-

PROGRAM HOSPODÁRSKEHO A SOCIÁLNEHO ROZVOJA MESTA STARÁ TURÁ NA ROKY 2016 - 2022

	Altánok + spevnená plocha, SO 02 detské ihrisko, SO 05 areálové oplatenie	voľnočasových aktivít	2014								
23	Rozšírenie mestského cintorína na ul. Husitskej Stará Turá	Nebolo uvedené v PHSR	2008	345 396,14	-	-	345396,14	-	-	-	-
			2010								

Tabuľka 5 Ex-post hodnotenie predchádzajúceho PHSR

ROP – Regionálny operačný program

OPŽP – Operačný program životné prostredie

KaHR – Operačný program konkurencieschopnosť a hospodársky rast

PRV SR – Program rozvoja vidieka Slovenskej republiky 2007 - 2013

PCS SR - ČR – Program cezhraničnej spolupráce Slovenská republika – Česká republika 2007 – 2013

MDPT SR – Ministerstvo dopravy, pôšt a telekomunikácií Slovenskej republiky

Popis tabuľky ex-post

2 Analytická časť

2.1 Analýza vnútorného prostredia

Záujmové územie mesta Stará Turá možno charakterizovať ako poľnohospodársku krajinu s roztrúseným vidieckym sídlom, typické pre kopaničiarske osídlenie Myjavskej pahorkatiny a Biele Karpaty. Kopaničiarske osídlenie je spojené s tradičnými formami hospodárenia na pôde. Z ekologického hľadiska sú to mimoriadne významné ekosystémy, ktoré sa počas storočí v týchto lokalitách vyvinuli.

Stred zastavanej časti mesta leží v nadmorskej výške 279 m n.m..

Tabuľka 6 Základné údaje o meste

Základné údaje	
Kraj:	Trenčiansky kraj
Okres:	Nové Mesto nad Váhom
Región:	Kopanice
Poloha:	48° 46' 36" S, 17° 41' 56" V
Nadmorská výška:	279 m n. m.
Rozloha:	50,94 km ² (5 094 ha)
Počet obyvateľov:	9 207 (31. 12. 2014)
Hustota obyvateľstva:	180,74 obyv./km ²
Nacionále	
PSC	916 01
SUJ	506524
ECV	NM
Tel. predvoľba	+421-32
Oficiálne adresy	
Adresa:	Mestský úrad Stará Turá Ulica SNP 1/2 916 01 Stará Turá
Web:	www.staratura.sk
E-mail:	msu@staratura.sk
Telefón:	+421 32 746 1611

Poloha riešeného územia

Kataster mesta Stará Turá sa rozprestiera na severozápade okresu Nové Mesto nad Váhom v Trenčianskom kraji na západnom Slovensku v blízkosti českých hraníc. Kataster Starej Turej susedí na severe s Českou republikou; na západe s katastrami obcí Stará Myjava, Poriadie, Rudník, ktoré patria do okresu Myjava. Na juhu susedí s katastrami obce Hrašné (okres Myjava) a Vaďovce a na východe s katastrom obce Lubina. Obe obce patria do okresu Nové Mesto nad Váhom. Výmera katastrálneho územia mesta Stará Turá predstavuje 5094 ha. Stará Turá leží na spojnici dvoch okresných miest – Nového Mesta nad Váhom a Myjavy. Je to turisticky zaujímavá oblasť, ktorú zatraktívňuje blízkosť hranice s Českou republikou.

Tabuľka 7 Územno-správne členenie

Kataster	Miestne časti	Sídlné jednotky
Stará Turá	Černochovej Vrch	U Vankov, Drgonova Dolina, Černochovej Vrch, Durcova Dolina
	Jazviny	U Mačicov, U Dornákov, U Príbišov, U Škriečkov, U Beňov, U Mikulcov
	Paprad'	Sadloňová, Salaš, Bielčikova Dolina, U Otiepkov, U Nemcov, Blanárov Vrch, Podlípovec, U Krúpov, Páleníkech rad, Na Močiari, U Klimáčkov, U Kaplánov, U Volárov, U Košťalov, U Biesikov, Na Debrátku
	Súš	Lazy, Horný Súš, Hrachoviská, Stredný Súš, Dolný Súš, Brezovka, V járkoch, Na Brehu, U Vítkov, Na Žarlákovom, Na Stanovisku, U Samekov, Trávniky
	Topolecká	Hlavina, U Gavačov, Na Dugovom, Pod Jazvinami, U Blažkov, U Kalúsov, trnová, U Holov, U Vráblikov, Halušech Járek, U Hudcov, Na Dúbrave, Gašová, U Búzikov

Zdroj: MsÚ Stará Turá, 2015

Mapa 1 Poloha obce – z geografického hľadiska



2.1.1 Charakteristika prírodných podmienok a analýza prírodných zdrojov

Geomorfologické a geologické podmienky

Vznik Západných vonkajších Karpát, a teda i Bielych Karpát a Myjavskej pahorkatiny, ktoré zasahujú do katastrálneho územia Starej Turej, sa datuje do obdobia kriedy, čiže druhohôr. Proces sedimentácie sa však rozvinul až v treťohorách, v paleogéne. V tomto období vznikli hrubé a monotónne série striedajúcich sa bridlíc a pieskocov, ktoré sa nazývajú flyš (Lukniš a i., 1972). Flyš v katastri zaberá najväčšiu plochu, a to hlavne jeho severnú a strednú časť. Mezozoikum je v katastrálnom území zastúpené i zložitou tektonickou jednotkou bradlového pásma. Začiatkom tohto pásma je práve Myjavská pahorkatina. V katastri Starej Turej vychádza toto pásmo na povrch v južnej časti katastra a predstavujú ho horniny, ako sú vápence, zlepenec, sliene a slieňovce.

Počas najmladšej geologickej epochy – štvrtohôr málo odolné horniny flyšu a obalu bradlového pásma v drsnom podnebí ľadových dôb podľahli silnému odnosu. Dno dolín pokrývajú fluviálne sedimenty riek a potokov tvorené hlavne pieskom a hlinou. V tomto období sa reliéf tvaroval i početnými zosuvmi, ktoré sú hlavne pre oblasť Bielych Karpát typické i dnes.

Do katastrálneho územia Starej Turej zasahujú dva geomorfologické celky. Do severnej časti územia zasahujú Biele Karpaty, konkrétne ich oddiel Javorinská hornatina pomenovaný podľa Veľkej Javoriny, najvyššieho vrchu Bielych Karpát s nadmorskou výškou 970 m, ktorý sa nachádza vo vedľajšom katastrálnom území obce Lubina. Dolinné závery tu postihujú rozsiahle zosuvy. Do južnej časti katastru zasahuje Myjavská pahorkatina, kde sa po odlesnení objavila erózia pôd, najmä tvorba sietí výmoľov, s čím sú spojené drobné zosuvy pôdy. Obe geomorfologické jednotky členíme do oblasti Slovensko-moravských Karpát, subprovincie Vonkajšie západné Karpaty. Tieto patria vzhľadom na vyšší hierarchický stupeň do provincie Západných Karpát, do Karpatskej podsústavy a Alpsko-Himalájskej sústavy.

Kataster má značné výškové rozpätie, a to od 238 m n. m. do 960 m n. m., čo tvorí výškový rozdiel 722 m. Minimálnu nadmorskú výšku predstavuje vrstevnica s hodnotou 238 m n. m., ktorá sa nachádza na hranici s katastrom obce Vaňovce a tvorí ju niva potoka Kostolník. Vrstevnica s najvyššou nadmorskou výškou má hodnotu 960 m n. m a nachádza sa na hraniciach s Českou republikou a s katastrom obce Lubina pod vrcholom Veľkej Javoriny.

Hydrologické podmienky

Územie katastra Stará Turá patrí do povodia Váhu. Nevýhodou tohto územia je vzhľadom na geomorfologické podmienky terénu jeho strechovitý charakter. To spôsobuje, že vodné toky prameniace priamo v katastri sú krátke, málo vodnaté, rýchlo odvádzajú vodu a neumožňujú jej bezprostredné hospodárske využitie.

Územie Starej Turej je pramennou oblasťou niekoľkých vodných tokov, ktoré však majú iba regionálny význam. Aj vodné toky, ktoré cez kataster iba pretekajú, majú iba takýto význam. Mestom preteká potok Trstie, ktorý pramení v severnej časti katastra. Tento tok má zo všetkých tokov, pretekajúcich katastrálnym územím Starej Turej, najväčšiu dĺžku i plochu povodia. Jeho minimálna výdatnosť je 45,80 l/s a maximálna 66,80 l/s. Najvýznamnejším vodným tokom je Kostolník prameniacy mimo katastra Starej Turej, ktorý sa vlieva do vodnej nádrže Dubník II. (Bánov) ležiacej v blízkosti mesta. I ďalšia vodná nádrž Dubník I. je vybudovaná na toku Kostolník. Vodné nádrže slúžia ako protipovodňová ochrana a na nadlepšovanie prietoku v Čachtickom kanáli, ak je prietok menší ako 0,07 m³/s alebo pri zhoršení kvality vody. Obe nádrže slúžia na rybolov. Pri nádrži Dubník I. je vybudovaný rekreačný areál regionálneho významu. Na rekreáciu sa v menšej miere využíva i nádrž Dubník II. Nachádza sa tu i malý chovný rybník.

Všetky vodné toky sa vlievajú do vodného toku Jablonka v Čachticiach, ktorý sa následne vlieva do Váhu. V katastri mesta Stará Turá nenachádzame žiadne významné zdroje podzemných vôd a teda ani žiadne minerálne a termálne pramene. Sú tu malé zásoby podzemnej vody so zdrojmi prevažne do 1 l/s a stredné so zdrojmi prevažne od 1 do 10 l/s.

Katastrálne územie z hľadiska zrážkovej činnosti môžeme zaradiť do oblasti mierne vlhkej s ročným úhrnom zrážok 650 až 700 mm. Uzavretosť Myjavskej pahorkatiny a Bielych Karpát spôsobuje, že maximum zrážok je v mesiacoch jún a júl (33,43 %), t.j. kataster vykazuje horský dažďový charakter. V záveternej časti má územie v priemere 93 daždivých dní, v náveternej časti približne 100 daždivých dní (viac ako 1 mm zrážok). Najmenší úhrn zrážok je v mesiacoch január – marec, len 18,2 % z ročného úhrnu. Trvalá snehová prikrývka sa na Myjavskej pahorkatine vyskytuje v priemere 52 – 60 dní.

Klimatické podmienky

Väčšia časť katastra mesta Stará Turá sa rozprestiera v mierne teplej oblasti. Hornaté oblasti zaradujeme do chladnej oblasti a južnú časť radíme do teplej oblasti. Chladná oblasť je charakteristická priemernou teplotou vzduchu v júli pod 16 °C a severná časť katastra Stará Turá zasahuje do mierne chladného okrsku v rámci chladnej oblasti. Južne od chladnej oblasti po územie Starej Turej zasahuje mierne teplá oblasť, ktorá je charakteristická počtom letných dní v roku pod 50 s maximálnou teplotou vzduchu 25 °C a vyššou priemernou teplotou vzduchu v júli nad 16 °C.

Teplá oblasť zasahuje do južnej časti katastrálneho územia Starej Turej vrátane intravilánu mesta. Táto oblasť je charakteristická počtom letných dní v roku nad 50 s maximálnou dennou teplotou vzduchu 25 °C a vyššou. V rámci teplej oblasti sa na území katastra mesta rozoznáva teplý, mierne vlhký okrsk s miernou zimou.

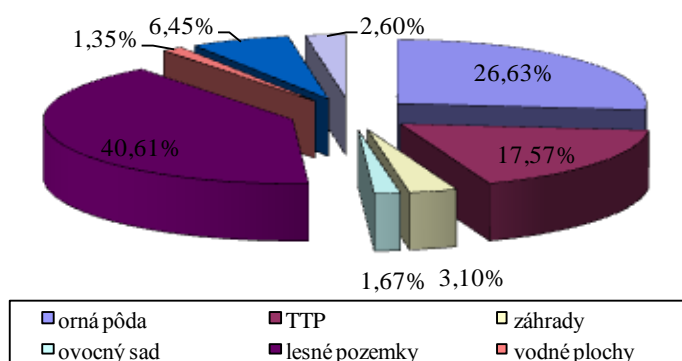
Priemerná ročná teplota dosahuje 8,8 °C, priemerná doba slnečného svitu v hodinách za rok dosahuje hodnotu 1894,80 a priemerné množstvo atmosférických zrážok v milimetroch má hodnotu 701,05. Charakteristickým znakom rozloženia početnosti vetra je v zime prevládajúci východný smer vetra, na jar severný vietor, v lete prevládajú západné vetry. Stav bezvetria prevláda vo všeobecnosti v jarnom období.

Pôdne podmienky a pôdny fond

Z pôdnych druhov sú v južnej a strednej časti katastra hojne zastúpené hlinité - z poľnohospodárskeho hľadiska najvhodnejšie pôdy. Ostrovkovite tu nachádzame aj areály ílovitohlinitých pôd, ktoré sú ťažšie obrábatelne, pretože obsahujú veľa ílových častíc. V severnej a severozápadnej časti sú zastúpené piesočnatohlinité až hlinité pôdy.

Z pôdnych typov sa pozdĺž vodných tokov nachádzajú fluvizeme. Regozem sa nachádza v podobe malého ostrovčeka na juhovýchode katastra. Luvizeme sú zastúpené v celej južnej tretine sledovaného územia. Pseudoglej je pôdny typ, ktorý vzniká na ťažkých, málo priepustných uloženinách a často býva premočený. Vyskytuje sa len v podobe malého ostrova v južnej časti katastrálneho územia. Kambizeme nájdeme v celej severnej časti územia, kde sa stretávame i s fluvizemou a rendzinou. Rendziny sa však v katastri nachádzajú hlavne v jeho južnej časti v podobe väčších ostrovov na karbonátovom podloží.

Graf 1 Štruktúra pôdneho fondu v meste Stará Turá v roku 2014



Tabuľka 8 Pôdny fond v roku 2014

Pôdny fond	Rozloha (ha)	Rozloha (%)
Poľnohospodárska pôda:		
- Orná pôda	1356,1477	26,63
- TTP	895,0588	17,57
- vinice	0,9328	0,02
- Záhrady	1 58,1082	3,10
- Ovocný sad	85,1288	1,67
Spolu poľnohospodárska pôda	2 495,3763	48,99
Nepoľnohospodárska pôda:		
- Lesné pozemky	2068,7983	40,61
- Vodné plochy	68,8252	1,35
- Zastavané plochy	328,6030	6,45
- Ostatné plochy	132,5095	2,60
Spolu nepoľnohospodárska pôda	2598,7360	51,01
Celkom pôda	5094,1123	100,00

Zdroj: Štatistický úrad SR, 2015

Flóra a fauna

Na základe Geobotanickej mapy ČSSR a textovej časti k tejto mape (Michalko a i., 1986) katastrálne územie Starej Turej zaraďujeme do 7 základných vegetačných jednotiek.

Javorovo-jaseňovo-lipové lesy boli pôvodne v katastri rozšírené v jeho najvyšších častiach, v súčasnosti sú nahradené smrekmi. Bukové lesy vápnomilné sa na území katastra Starej Turej rozprestierali len v podobe malého ostrovčeka pri Papradi, v súčasnosti je táto oblasť vyklčovaná. V katastri mesta sa dubovo-cerové lesy nachádzajú v podobe ostrovov pozdĺž bukových lesov vápnomilných pri Papradi, ako aj severne od mesta Stará Turá medzi potokmi Trstie a Brezovský potok, v okolí Krásneho vrchu a na vrchu Brezina vo východnej časti katastra. V niektorých lokalitách sa však dubovo-cerové lesy odstránili a vznikla tu bezlesná vegetácia. Bukové lesy kvetnaté sa nachádzajú v severnej časti katastra. Tieto porasty patria k najkvalitnejším a najproduktívnejším lesom s vysokým výnosom. Niektoré porasty kvetnatých bukových lesov boli nahradené umelo vysadenými smrekmi. Podobné to je i v prípade bukových lesov kvetnatých podhorských, ktoré boli nahradené cudzím smrekom. Lužné lesy podhorské a horské sa nachádzajú pozdĺž vodných tokov, ktoré pretekajú týmto územím. Tieto lesy boli prevažne odlesnené, nahradené ornou a zastavanou pôdou. Dubovo hrabové lesy karpatské sú vyklčované a premenené na ornú pôdu. V katastrálnom území tvoria tieto lesy najrozšírenejšiu jednotku.

Z veľkých cicavcov sú početné stavy jelenej a srnčej zveri. Pravidelne sa tu vyskytuje líška obyčajná, kuna lesná, veverica obyčajná. Z vtáctva sa vyskytujú viaceré druhy sýkoriek či slávik obyčajný. Z dravcov je to sokol myšiar a myšiak hôrny. Z poľovníckeho hľadiska má

význam ešte zajac poľný, bažant obyčajný, jarabica poľná či kačica divá. Z rýb sa vo vodných tokoch vyskytuje čerebľa potočná, pstruh potočný a mnohé iné. Vo vodnej nádrži môžeme nájsť kapra a zubáča.

2.1.2 Analýza stavu životného prostredia a ochrana krajiny

Kataster mesta Stará Turá patrí medzi menej znečistené územia Slovenska. Z hľadiska stavu zlepšenia životného prostredia je dôležité, že mesto má vybudovaný vodovod, kanalizáciu spolu s ČOV a fungujúci systém zberu a separácie odpadu.

Ochrana prírody

Významným veľkoplošne chráneným územím, zasahujúcim do severnej časti katastru Starej Turej je Chránená krajinná oblasť Biele Karpaty. V katastri Starej Turej sa nachádzajú 3 nasledovné maloplošné chránené územia – prírodné pamiatky:

PP Borotová (1,48 ha) sa nachádza v severnej časti Topoleckej doliny. Ide o odlesnené kosené územie s komplexom vlhkomilných lúčnych spoločenstiev s výskytom vzácných vlhkomilných mäkkýšov.

PP Šášnatá (0,95 km) je potok v Myjavskej pahorkatine s brehovými porastami východne od železničnej stanice. Brehový porast tvorí jelša lepkavá s prímiesou vrb o výmere 0,1971 ha.

Chránený areál Pavúkov jarok (0,99 ha) je územím európskeho významu a je súčasťou sústavy Natura 2000. Tiahne sa od vodnej nádrže Dubník II. na severozápad. Toto územie predstavuje výrazný ekostabilizačný prvok Myjavskej pahorkatiny, s cennými brehovými porastami v poľnohospodársky intenzívne využívannej krajine o celkove výmere 224 874m².

Ovzdušie

Na území mesta v súčasnom období kvalita ovzdušia nie je výraznejšie narušená, pretože činnosť hlavného zdroja znečistenia – spaľovne nebezpečného odpadu, bola ukončená. V meste Stará Turá sú v súčasnosti nachádza 32 stredných zdrojov znečisťovania ovzdušia. Veľké zdroje sa na území katastra nenachádzajú. Znečistenie ovzdušia môže spôsobovať i kúrenie uhlím v rodinných domoch na kopaniciach. Tento problém by sa vyriešil modernizáciou vykurovacích technológií miestnych častí Starej Turej. Ovzdušie je znečisťované i výfukovými plynmi z automobilovej dopravy, ktorej koncentrácia v poslednom období prudko rastie.

Voda

Kvalita povrchovej vody je v území výrazne ovplyvňovaná ľudskou činnosťou, najmä vypúšťaním odpadových vôd do vodného toku, avšak nie je výraznejšie narušená.

Pôda

Znečistenie a degradácia pôd v popisovanom území je spôsobovaná hlavne používaním priemyselných hnojív alebo ich nesprávnym obhospodarovaním.

Na území posudzovanej lokality sa nachádzajú nelegálne skládky, z ktorých môže dochádzať k úniku toxických látok do pôdneho krytu. Kontaminácia toxickými látkami je možná i z neuzatvorenej skládky na Drahom vrchu.

Pôdy v katastrálnom území Starej Turej sú okrem znečistenia i degradované. Sú ohrozené silnou veternou eróziou, hlavne v oblasti pohoria Biele Karpaty, čo súvisí s jeho horninovým zložením.

Biota

Zdravotný stav lesných porastov v CHKO Biele Karpaty je dobrý a v lesoch sa imisné pôsobenie škôd zvlášť neprejavuje. Vzostupnú tendenciu vykazuje hynutie duba na základe grafiózy.

Hluk

Asi najvýznamnejším rizikovým faktorom v meste je hluk, ktorého zdrojom vzniku sú cestné komunikácie, najmä však frekventovaná cesta II. triedy č. 581. Táto cesta je tranzitná a okrem osobných automobilov je využívaná hlavne nákladnými vozidlami, ktoré z väčšej časti spôsobujú veľký hluk i v nočných hodinách, a môžu tak ovplyvniť ľudské zdravie. Zaťaženie hlukom z automobilovej dopravy môžu vnímať obyvatelia, ktorí vlastnia byty a rodinné domy pozdĺž cestného koridoru Myjava - Stará Turá – Nové Mesto nad Váhom

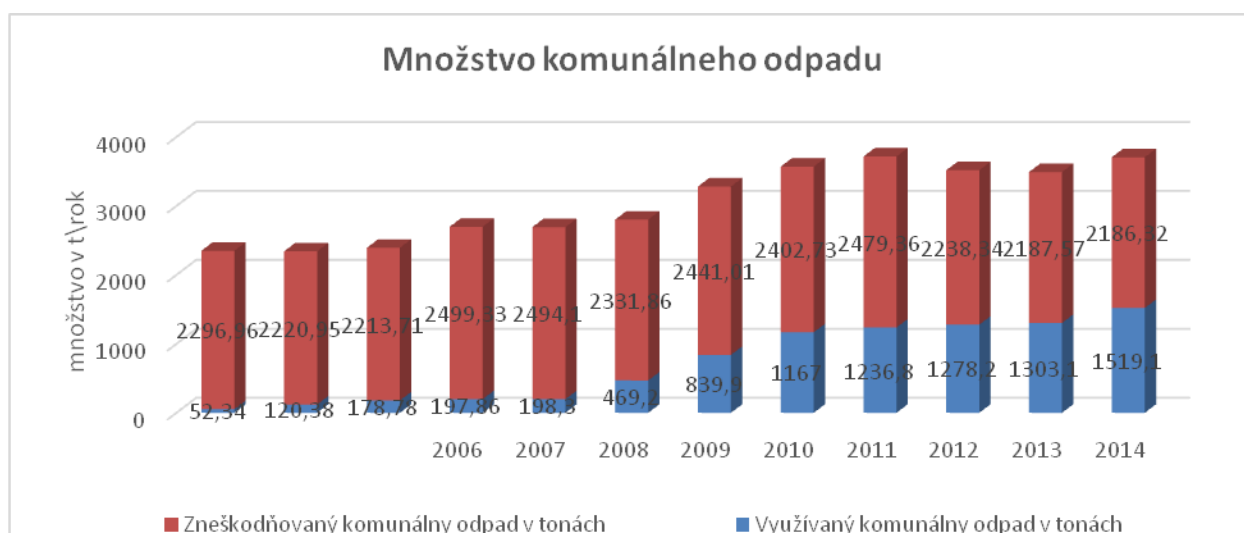
Odpadové hospodárstvo

Nakladanie s odpadmi v katastrálnom území mesta upravuje a riadi Všeobecne záväzné nariadenie Mesta Stará Turá č. 2/2013 - Nar. O nakladaní s odpadmi. Mesto ho zabezpečuje prostredníctvom Technických služieb Stará Turá. Zneškodňovanie odpadu je zabezpečené na riadenej skládke odpadov v správe Kopaničiarskej odpadovej spoločnosti a.s. v obci Kostolné. V meste bolo v r. 2008 uvedené do prevádzky stredisko separovaného odpadu s kompostárňou a možnosťou spracovania bioodpadu v lokalite Tehelňa. V rokoch 2009 a 2010 bolo strediska triedeného zberu postupne dobudované a rozšírené o osadenie aerobného fermentoru na hygienizáciu biologickyrozložiteľného odpadu a taktiež boli zakúpené ďalšie technológie na spracovanie bioodpadu. Nárast vyseparovaného odpadu v týchto rokoch možno vidieť v tabuľke 10. V tabuľke č. 9 a k nej prislúchajúcemu grafu môžeme vidieť ako narastá podiel využívaného odpadu z celkového množstva komunálneho odpadu vyprodukovaného v meste.

Tabuľka 9 Množstvo komunálneho odpadu v rokoch 2003 – 2014

Graf 2

	Rok 2003	Rok 2004	Rok 2005	Rok 2006	Rok 2007	Rok 2008	Rok 2009	Rok 2010	Rok 2011	Rok 2012	Rok 2013	Rok 2014
Množstvo komunálneho odpadu v tonách	2349,30	2341,33	2392,49	2697,19	2692,40	2801,06	3280,91	3569,73	3716,16	3756,85	3753,26	3877,18
Využívaný komunálny odpad v tonách	52,34	120,38	178,78	197,86	198,30	469,20	839,90	1167,00	1236,80	1278,2	1303,1	1519,1
Zneškodňovaný komunálny odpad v tonách	2296,96	2220,95	2213,71	2499,33	2494,10	2331,86	2441,01	2402,73	2479,36	2238,34	2187,57	2186,32



Technické služby organizujú zber nebezpečného odpadu dvakrát do roka pre obyvateľov a odvoz zabezpečuje ENVIDOM, ASEKOL SK s.r.o.

V rámci separovaného zberu sa zbiera aj biologicky rozložiteľný KO z rodinných a bytových domov, ktorý mesto následne kompostovaním zhodnocuje s účinnosťou viac ako 25 %. V meste je zrealizované aj stredisko triedeného zberu, kde bola zriadená triediaca linka a zber elektroodpadov, čím sa vytvorili predpoklady na zhodnocovanie širokej škály odpadov nielen z mesta Stará Turá ale aj z ďalších obcí. Vyseparované množstvo komodít uvádza nasledujúca tabuľka:

Tabuľka 10 Separované komodity

Rok	Papier	Sklo	Kovy	Plasty	Pneumatiky	Tetrapak	Textil	NO	BIO	Spolu
2000	16,1	12,3	10,1	0	0	0	2,4	0,4	-	41,3
2001	17,5	13,6	16,2	0	0	0	2,1		-	49,4
2002	12,8	14,2	10,8	0	0	0	2,5	6,2	-	46,5
2003	17,8	14,8	9,6	0	0	0	2,7	10	-	54,9
2004	45,6	41,7	4,7	15,8	0	0	2,7	12,6	-	123,1
2005	84,4	40,4	7,6	20,6	2,6	3,6	3,0	19,6	-	181,8
2006	83,2	62,6	4,4	16,7	8,3	1,0	0	21,6	-	197,8
2007	84,1	54,6	6,2	19,8	16	-	-	17,6	-	198,3
2008	158,8	74,1	0,5	28,5	18,1	-	-	123,6	65,6	469,2
2009	225,8	104,5	6,5	23,8	17	4,7	-	21,4	436,2	839,9
2010	312,2	84,5	3,5	23,5	1,8	9,5	-	16,6	715,4	1167
2011	198,9	141	9,6	45,2	18,8	4,9	22,8	23,1	772,5	1236,8
2012	234,8	104,9	4,4	71,5	26,2	6,6	18,1	28,5	783,2	1278,2
2013	194,1	153,5	4,2	80,2	22,8	17,0	17,8	17,4	796,1	1303,1
2014	246,0	144,3	4,8	66,5	11,3	9,8	25,3	28,1	983	1519,1

Z posledného stĺpca tejto tabuľky možno vidieť, ako nám rastie počet množstvo každoročne vyseparovaného odpadu. Od roku 2012 pribudla v rámci vyseparovaného zberu ďalšia komodita, ktorou je stavebný odpad. Je recyklovaný stavebnou firmou Jozef Podolan. Najväčšími producentmi odpadov v rámci mesta sú spoločnosti Elster s.r.o., CHIRANA T.Injecta, a.s a PD Stará Turá. Environmentálnymi záťažami, s ktorými sa bude potrebné v budúcnosti vysporiadať sú skládky v lokalite Dráhy a Palčekové. Skládka nebezpečného odpadu v lokalite Dráhy, ktorá je v kontakte so zastavaným územím mesta si vyžaduje sanáciu, rekultivácia je potrebná v skládke KO v lokalite Palčekové, ktorá malou časťou zasahuje do katastrálneho územia Starej Turej.

2.1.3 Ľudské zdroje

Demografické charakteristiky a pohyb obyvateľstva

Charakteristikou demografického vývoja v meste Stará Turá je dlhoročný pokles počtu obyvateľstva a starnutie jeho populácie. Tento trend je kontinuálny a nedarí sa ho zmeniť.

V roku 1869 mala Stará Turá 5 688 obyvateľov, za ďalších sto rokov ich počet stúpol na 7 477. Demografický vývoj obyvateľstva Starej Turej v kontexte posledných dvoch desaťročí charakterizuje celkový pokles počtu obyvateľov. Kým v roku 1997 v meste žilo 10 539 obyvateľov, do roku 2006 sa ich počet znížil o 598 na 9 941. Za ďalšie porovnateľné obdobie klesol počet obyvateľov k 31.12. 2014 o hrozivých 769 na 9 172 (viď tabuľka 11, graf 4).

Možno tak konštatovať, že v poslednom desaťročí sa dynamika poklesu počtu obyvateľov v porovnaní s predošlou dekadou viac ako dvojnásobne zvýšila. Tento nepriaznivý vývoj do budúcnosti pre samosprávu a mesto samotné predstavuje problém, na ktorý bude v záujme ďalšieho zdravého a udržateľného rozvoja potrebné zareagovať predovšetkým zvýšením atraktivity mesta pre mladé rodiny s deťmi a zabezpečením dostupnosti a kvality poskytovanej zdravotníckej a sociálnej starostlivosti.

Aktualizovaná prognóza vývoja obyvateľstva do roku 2020 a 2025, vypracovaná v rámci Zmien a doplnkov ÚPN Trenčianskeho kraja, predpokladá kontinuálne pokračovanie starnutia populácie a v rámci okresu Nové Mesto nad Váhom sa aj naďalej počíta s miernym poklesom obyvateľstva. Potenciál na zlepšenie situácie v tejto oblasti predstavuje najmä zameranie sa na vylepšenie pozície mesta v rámci regiónu a zvýšenie jeho atraktivity, čím bude schopné konkurovať najmä okolitým obciam, prevažne do ktorých migrujú obyvatelia mesta.

Ku koncu roka 2014 žilo v Starej Turej 9 172 obyvateľov. Z celkového počtu obyvateľov tvorilo za r. 2014 predproduktívne obyvateľstvo 11,86 %, 71,82 %-ami je zastúpené produktívne a 16,32 %-ami poproduktívne obyvateľstvo (viď graf 3).

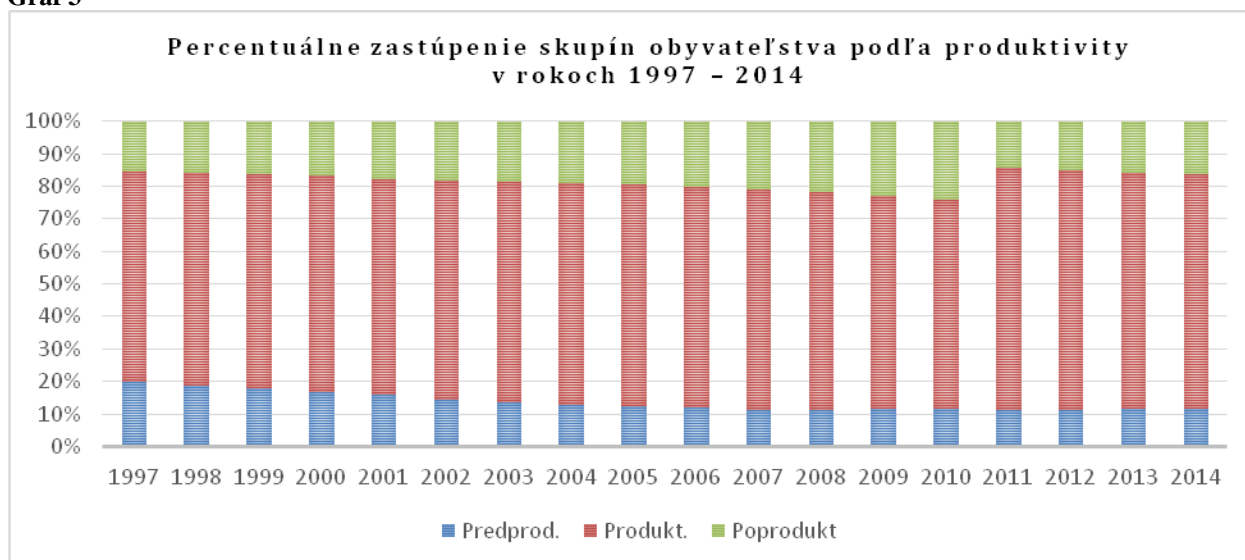
Tabuľka 11 Demografická štruktúra obyvateľov v rokoch 1997 – 2014

		1997	1998	1999	2000	2001	2002	2003	2004	2005	2006	2007	2008	2009	2010	2011	2012	2013	2014	
Obyvateľstvo	Predprod.	Muži	1050	1008	948	884	799	723	692	649	628	603	580	578	574	568	556	554	552	554
		Ženy	1058	993	932	866	807	740	695	661	614	592	556	541	550	555	518	515	530	534
		Spolu	2108	2001	1880	1750	1606	1463	1387	1310	1242	1195	1136	1119	1124	1123	1074	1069	1082	1088
		%	20,00	19,02	17,89	16,75	15,99	14,40	13,69	13,01	12,42	12,02	11,54	11,46	11,56	11,63	11,50	11,50	11,75	11,86
	Produkt.	Muži	3520	3542	3563	3589	3353	3562	3574	3558	3539	3527	3488	3413	3349	3281	3432	3379	3308	3252
		Ženy	3271	3318	3365	3387	3315	3308	3301	3311	3279	3222	3153	3099	3037	2940	3499	3459	3384	3335
		Spolu	6791	6860	6928	6976	6668	6870	6875	6869	6818	6749	6641	6512	6386	6221	6931	6838	6692	6587
		%	64,44	65,19	65,93	66,77	66,39	67,64	67,87	68,19	68,16	67,89	67,48	66,71	65,71	64,42	74,22	73,56	72,68	71,82
	Poprodukt	Muži	575	574	589	593	612	637	642	648	661	671	690	725	754	797	522	551	579	618
		Ženy	1065	1088	1111	1129	1157	1187	1225	1246	1282	1326	1375	1406	1455	1516	811	838	854	879
		Spolu	1640	1662	1700	1722	1769	1824	1867	1894	1943	1997	2065	2131	2209	2313	1333	1389	1433	1497
		%	15,56	15,79	16,18	16,48	17,61	17,96	18,43	18,80	19,42	20,09	20,98	21,83	22,73	23,95	14,28	14,94	15,56	16,32
Spolu		10539	10523	10508	10448	10043	10157	10129	10073	10003	9941	9842	9762	9719	9657	9338	9296	9207	9172	
Index vitality		128,54	120,40	110,59	101,63	90,79	80,21	74,29	69,17	63,92	59,84	55,01	52,51	50,88	48,55	80,57	76,96	75,51	72,68	

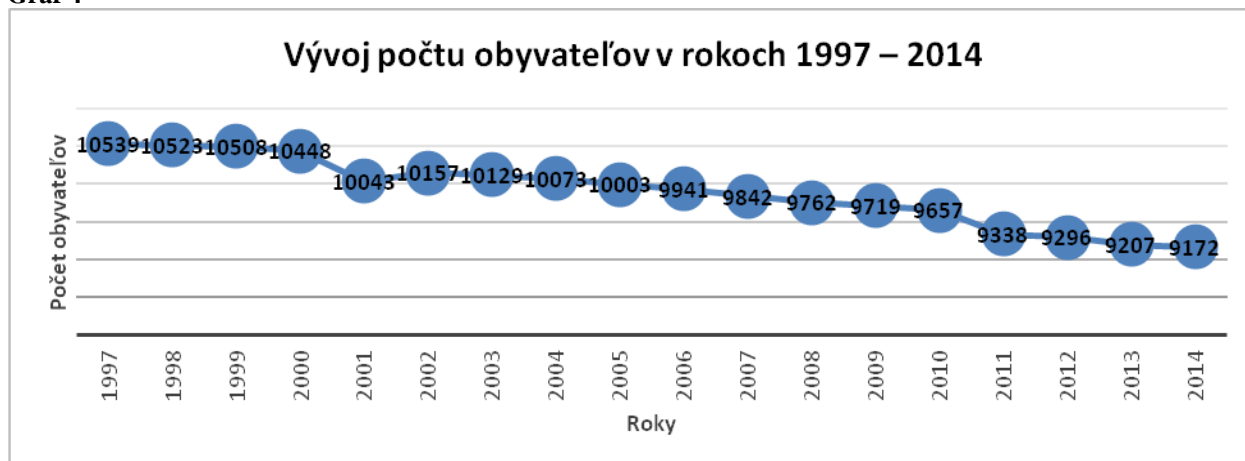
Zdroj: Štatistický úrad SR

Z hľadiska ďalšieho vývoja obyvateľov má značný význam zastúpenie obyvateľov v predproduktívnom veku (0-14 rokov), ktoré je v tomto prípade nižšie ako poproduktívna zložka obyvateľstva (muži nad 60 rokov a ženy nad 54 rokov). Tento fakt potvrdzuje i ukazovateľ vnútornej demografickej kvality a reprodukčnej vitality súčasného obyvateľstva - index vitality populácie (pomer predproduktívnej a poproduktívnej zložky). V meste Stará Turá má index vitality od r. 1997 klesajúcu tendenciu a v roku 2010 dosiahol najnižšiu hodnotu 48,55. Tento trend by pokračoval i v ďalších rokoch avšak tým, že sa posunula hranica veku odchodu do dôchodku, zareagovali aj demografi posunutím hranice poproduktívneho veku u mužov na 65 a u žien na 60 rokov. I preto hodnota tohto ukazovateľa v r. 2011 opticky vzrástla na 80,57, no do roku 2014 zase len klesala až na úroveň 72,68 (viď graf 5). Znamená to, že mesto má v súčasnosti značne regresívnu populáciu (hodnoty indexu populačnej dynamiky do 109,68 predstavujú regresívnu populáciu, pričom celoslovenská hodnota tohto indexu v r. 2014 je 109,68). V súčasnosti sa v Starej Turej z hľadiska demografického vývoja obyvateľstva okrem poklesu počtu obyvateľov prejavuje aj trend starnutia obyvateľstva. Priemerný vek obyvateľov Starej Turej v r. 2014 je 42,77, čo je takmer o 2 roky viac ako v roku 2010. Tento údaj je podstatne vyšší ako celoslovenský priemer (39,87).

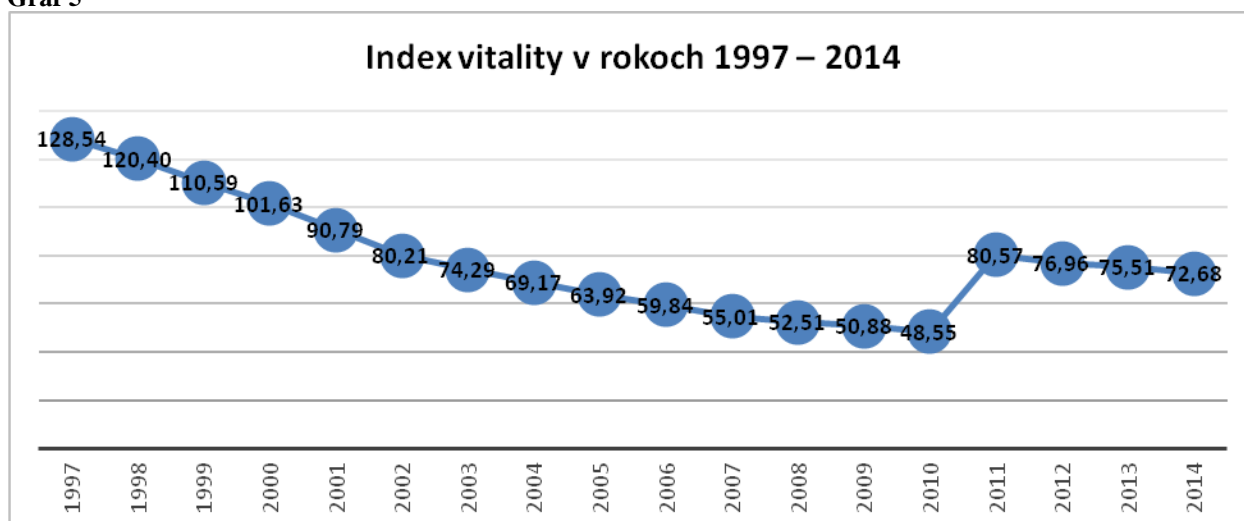
Graf 3



Graf 4



Graf 5



Migrácia obyvateľstva je ovplyvňovaná ekonomickou situáciou mesta a mierou nezamestnanosti, situáciou na trhu práce či bytovou výstavbou a dostupnosťou bývania. V období rokov 1996 až 2014 dosiahol celkový úbytok sťahovaním pomerne vysokú hodnotu 918 obyvateľov. Celkový migračný úbytok je daný najmä výrazným rozdielom medzi počtom prisťahovaných (1 707) a vystáňovaných (2 625). Pri celkovom prirodzenom úbytku 194 obyvateľov je v sledovanom 19-ročnom období celkový úbytok obyvateľstva 1 112 obyvateľov.

Na základe tab. č. 12 môžeme konštatovať, že celkový prírastok (úbytok) obyvateľstva v Starej Turej sa z dlhodobého hľadiska pohybuje v mínusových hodnotách. Prvou príčinou tohto javu je fakt, že sa v sledovanom období v Starej Turej viac obyvateľov umrelo ako sa narodilo. Len v rokoch 2007 – 2014 bol tento úbytok 27 obyvateľov. Situácia v oblasti pôrodnosti sa mierne zlepšila od roku 2008. Druhou príčinou je migračný úbytok obyvateľstva. V období 2007 - 2014 sa do mesta prisťahovalo 639 osôb, pričom v tom istom období sa z mesta odsťahovalo až 1 062 osôb. Za posledných 8 rokov, teda od r. 2007 evidujeme z titulu odhlásenia úbytok obyvateľov o 544. Dôvodom migračného úbytku obyvateľstva môže byť hlavne odchod mladých ľudí do veľkých migračných centier Slovenska (napr. do Bratislavy či Trenčína) ale aj vplyvom vysídľovania obyvateľstva z mesta do vidieckych sídiel, kde sú prijateľnejšie ceny za bývanie. Medzi ďalšie faktory ovplyvňujúce vývoj migrácie patrí celková ekonomická situácia mesta, situácia na trhu práce, bytová výstavba a možnosť získania bytu. Prvoradou úlohou mesta by preto v najbližších rokoch malo byť zastavenie migračného úbytku obyvateľstva zlepšením ekonomickej situácie mesta a skvalitnením podmienok bývania v meste.

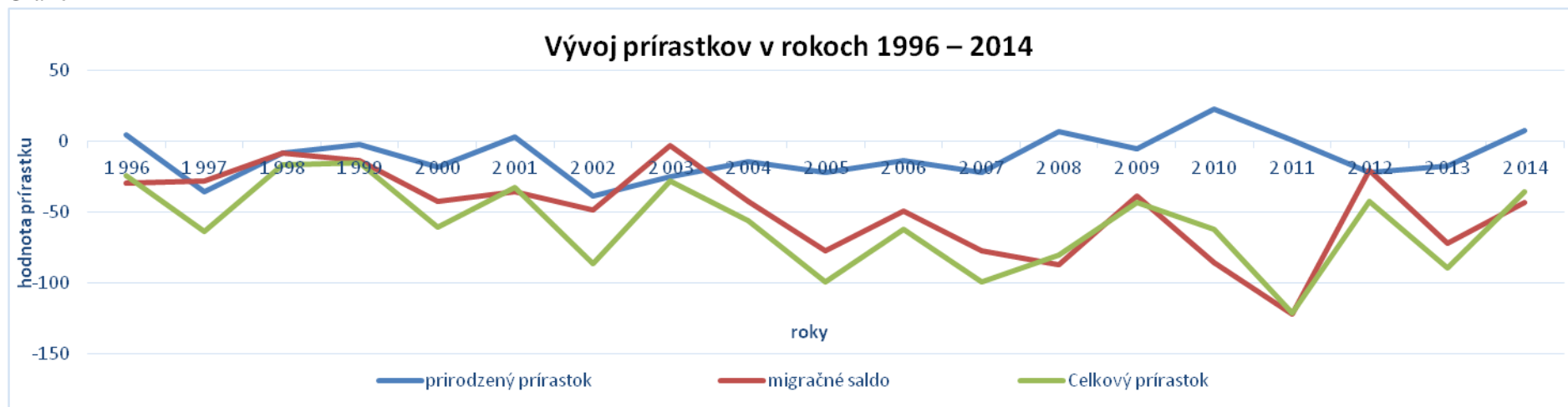
Jedna z najväčších výziev ďalšieho rozvoja mesta bude riešenie problémov spojených s ďalším demografickým vývojom v meste. Stabilizáciu počtu obyvateľstva, schopnosť pritiahnúť nových obyvateľov a udržať si súčasných obyvateľov možno dosiahnuť len vhodnou politikou a stratégiou zo strany mesta, ktorá bude otvorená voči obyvateľom, orientovaná na mladé rodiny s deťmi, rozvoj cenovo dostupného avšak kvalitného bytového fondu a zlepšenie dostupnosti sociálnej a zdravotnej starostlivosti v meste i na kopaniciach.

Tabuľka 12 Pohyb obyvateľstva v rokoch 1996 - 2014

<i>Bilancia obyvateľstva</i>	1996	1997	1998	1999	2000	2001	2002	2003	2004	2005	2006	2007	2008	2009	2010	2011	2012	2013	2014	spolu
Živonarodení	83	72	81	80	80	72	59	56	75	73	76	73	95	92	94	84	67	76	80	1468
Zomrelí	78	107	89	82	98	69	97	81	89	95	89	95	88	97	71	83	89	93	72	1662
Prir. prírastok/úbytok	5	-35	-8	-2	-18	3	-38	-25	-14	-22	-13	-22	7	-5	23	1	-22	-17	8	-194
Priťahovaní	87	119	103	98	68	77	94	128	113	96	85	96	95	71	70	58	91	63	95	1707
Vysťahovaní	116	147	111	111	110	112	142	131	155	173	134	173	182	109	155	180	111	135	138	2625
Migr. prírastok/úbytok	-29	-28	-8	-13	-42	-35	-48	-3	-42	-77	-49	-77	-87	-38	-85	-122	-20	-72	-43	-918
Celkový prírastok/úbytok	-24	-63	-16	-15	-60	-32	-86	-28	-56	-99	-62	-99	-80	-43	-62	-121	-42	-89	-35	-1112

Zdroj: Štatistický úrad SR

Graf 6



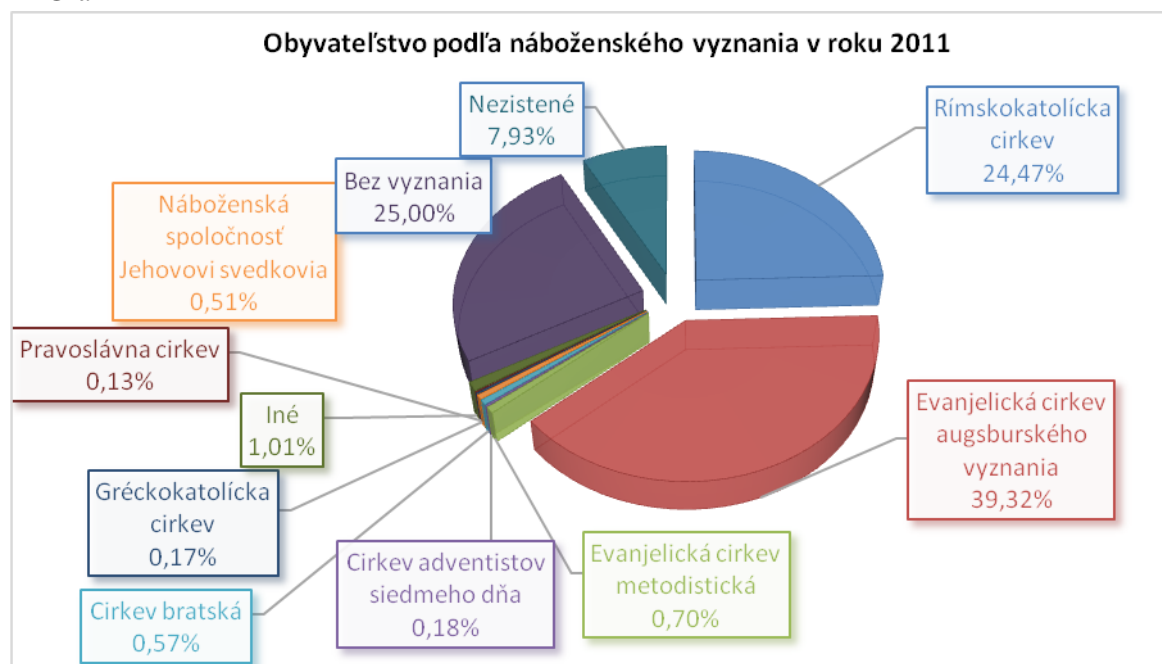
Vierovyznanie

Náboženským vyznaním sa rozumie účasť obyvateľstva na náboženskom živote niektorej cirkvi, alebo vzťah k nej. Najviac obyvateľov – 39,34 % sa pri poslednom sčítaní ľudu v roku 2011 hlásilo k evanjelickej cirkvi augsburského vyznania, čo je až o 5% menej ako v roku 2001. I pomer rímsko-katolíckeho vierovyznania klesol takmer o 3% na 24,47%. O 1,5 % vzrástol pomer tých, čo sú bez vyznania (25%). No pokles u dvoch najvýznamnejších vierovyznaní bol hlavne v dôsledku nárastu tých, ktorý sa v SODB 2011 k svojmu vierovyznaniu nevyjadrili, teda - Nezistení. Svoje zastúpenie v meste majú i ostatné náboženstvá – gréckokatolícka cirkev (0,17%), evanjelická cirkev metodistická (0,70%), cirkev bratská (0,57%), náboženská spoločnosť svedkovia Jehovovi (0,51%). Podrobnú štruktúru obyvateľov mesta Stará Turá podľa náboženského vyznania znázorňuje tabuľka 13 a graf 7.

Tabuľka 13 Obyvateľstvo podľa náboženského vyznania

Náboženské vyznanie	SODB 2011	
	Spolu	%
Rímskokatolícka cirkev	2 301	24,47
Evanjelická cirkev augsburského vyznania	3 698	39,32
Evanjelická cirkev metodistická	66	0,70
Cirkev adventistov siedmeho dňa	17	0,18
Cirkev bratská	54	0,57
Náboženská spoločnosť Jehovovi svedkovia	48	0,51
Gréckokatolícka cirkev	16	0,17
Pravoslávna cirkev	12	0,13
Iné	95	1,01
Bez vyznania	2 351	25,00
Nezistené	746	7,93
Spolu	9 404	100

Graf 7



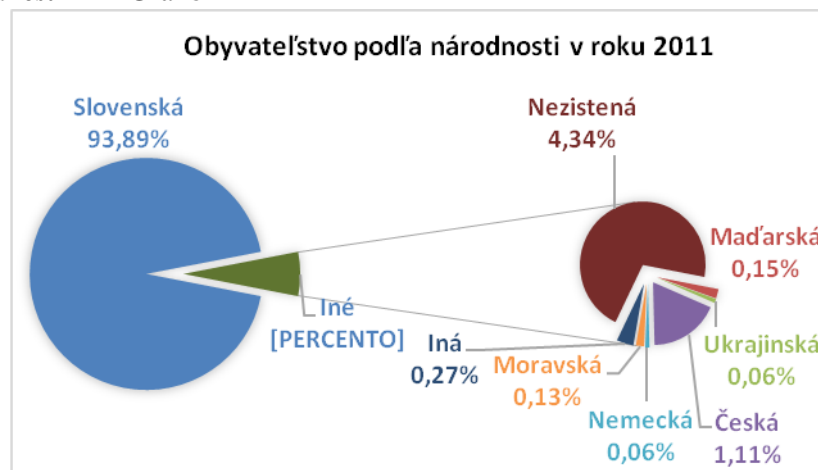
Národnostné zloženie

Národnosťou sa rozumie príslušnosť osoby k národu, národnostnej menšine alebo etnickej menšine. Pre určenie národnosti nie je rozhodujúca materinská reč, ani reč, ktorú občan prevažne používa alebo lepšie ovláda, ale jeho vlastné rozhodnutie o príslušnosti k národu, národnostnej menšine alebo etnickej menšine. Národnostné zloženie v Starej Turej možno pokladať za výrazne homogénne, nakoľko k slovenskej národnosti sa hlási až 93,89% čo je oproti predchádzajúcemu SODB o 3,51% menej. Česká národnosť je zastúpená 1,11%-ným podielom, čo znamená pokles o 0,55%. Je to tiež spôsobené zvýšením pomerom o cca 4% tých obyvateľov, ktorí sa k národnosti v SODB 2011 nevyjadrovali. Ostatné národnosti dosahujú hodnoty nižšie ako 1%, preto sú zo štatistického hľadiska nevýznamné.

Tabuľka 14 Obyvateľstvo podľa národnosti

Národnosť	SODB 2011	
	Spolu	%
Slovenská	8 829	93,89
Maďarská	14	0,15
Ukrajinská	6	0,06
Česká	104	1,11
Nemecká	6	0,06
Moravská	12	0,13
Iná	25	0,27
Nezistená	408	4,34
Spolu	9 404	100,00

Graf 8



Vzdelanie

Vzdelanostná štruktúra obyvateľstva má pre ďalší rozvoj mesta zásadný význam. Školské vzdelanie je výrazom kultúrnej vyspelosti každej spoločnosti. Je jedným z činiteľov, ktoré ovplyvňujú životnú úroveň a podmieňujú úspešný rozvoj národného hospodárstva vo všetkých jeho oblastiach.

Podľa SODB 2011 v stupni dosiahnutého vzdelania je najpočetnejšia skupina obyvateľov, ktorá dosiahla úplné stredné odborné vzdelanie (s maturitou) – 23% (slovenský priemer je 20,19%), čo je nárast tejto vzdelanostnej kategórie až o 8 % oproti SODB 2001. Druhou najpočetnejšou skupinou sú obyvatelia, ktorí majú učňovské vzdelanie (bez maturity) – 16,99%. Čo je dobré, je rapidný pokles obyvateľov so základným vzdelaním (o 5,5%) až na 10,24%, pričom slovenský priemer 15%. Vysokoškolské vzdelanie dosiahlo 11,95% obyvateľov mesta, čo

je nárast až o 4%, avšak o niečo menej v porovnaní s celoslovenským priemerom (13,85%). Napriek tomu možno konštatovať, že z hľadiska vzdelanosti obyvateľstva vykazuje mesto dobrú vzdelanostnú úroveň, najmä z hľadiska odbornosti vďaka dvom stredným odborným školám. Podrobnú štruktúru obyvateľov mesta Stará Turá podľa vzdelania znázorňuje tabuľka 15 a graf 9.

Tabuľka 15 Obyvateľstvo podľa stupňa najvyššieho dosiahnutého vzdelania

Najvyššie dosiahnuté vzdelanie	SODB 2011	
	Spolu	%
Základné	963	10,24
Učňovské (bez maturity)	1 598	16,99
Stredné odborné (bez maturity)	1 149	12,22
Úplné stredné učňovské (s maturitou)	406	4,32
Úplné stredné odborné (s maturitou)	2 383	25,34
Úplné stredné všeobecné	371	3,95
Vyššie odborné vzdelanie	115	1,22
Vysokoškolské bakalárske	192	2,04
Vysokoškolské magisterské, inžinierske, doktorské	899	9,56
Vysokoškolské doktorandské	33	0,35
Bez školského vzdelania	1 077	11,45
Nezistené	218	2,32
Spolu	9 404	100,00

Graf 9



Kultúrno-spoločenský život

Kultúra je nezastupiteľnou sférou spoločenského života. Kultúrnou politikou prispieva mesto k duchovnému rozvoju svojich obyvateľov vo vzťahu k ich potrebám v rámci mesta, okresu, kraja, regiónu, Slovenska. Mesto Stará Turá je významným priestorom periodicky sa opakujúcich kultúrnych podujatí, ktoré umocňujú zviditeľnenie mesta, ale zároveň sú tieto podujatia významným prvkom kultúrno-spoločenského života v meste, čím podporujú jeho návštevnosť.

V meste sa každoročne konajú viaceré kultúrne a spoločenské podujatia a akcie. Charakter niektorých sa mení, väčšina z nich sa však koná viac menej pravidelne každý rok. Najvýznamnejšie z nich uvádza nasledujúca tabuľka č.16.

Tabuľka 16 Vybrané kultúrne a spoločenské podujatia a akcie v meste Stará Turá

Názov kultúrneho podujatia	Termín konania
Kopaničiarsky ples na Papradi (miestna časť)	február
Vítanie Jari	apríl
Oslavy oslobodenia mesta	apríl
Oslavy skočenia 2. sv. vojny	máj
Cesta rozprávkovým lesom	jún
Staroturiansky jarmok	jún
Deň detí v meste Stará Turá	jún
Tomaníkova nota	júl
Slávnosti bratstva Čechov a Slovákov na vrchu Javorina	júl
Remeslá našich predkov	august
Miestne oslavy SNP v Nárcí	august
Rozlúčka s letom	august
Kopaničársky jarmek	október
Spomienka na vznik ČSR	október
Vítanie Zimy	december
Benefičný koncert Nadácie Život	december
Verejný vianočný koncert	december
Vianočné trhy	december
Vítanie Nového roka	december

Najznámejším podujatím, ktoré prekračuje regionálny, dokonca i národný rámec, sú Slávnosti bratstva Čechov a Slovákov na Javorine. Najvyšší vrch Bielych Karpát sa stal pamätným miestom stretávania sa Čechov a Slovákov už v 19. storočí. Na spoločných výletoch sa tu stretávali slovenskí a českí študenti, učitelia, kňazi, umelci ale i prostí ľudia. Spontánne a nepolitické Slávnosti na Javorine sa po rozdelení spoločného štátu Čechov a Slovákov stali kultúrno-spoločenským podujatím. Slávnosti sa v posledné roky konajú ako celodenné podujatie, ktorého hlavnou časťou je prehliadka hudobných, tanečných a speváckych skupín rôzneho žánru z oboch strán hranice. Organizátorom Slávností je neformálne združenie obcí a miest z oboch strán hranice.

Kultúrno-spoločenský život v meste Stará Turá reprezentuje pomerne široká škála kultúrnych inštitúcií, združení, spoločenských organizácií, občianskych združení, spolkov a mimovládnych organizácií, ktoré vyvíjajú svoje aktivity v najrozličnejších oblastiach kultúrno-spoločenského života. Mimovládne organizácie, občianske združenia a ďalšie formy neziskových združení sú dôležitou súčasťou občianskej spoločnosti, keďže svojimi činnosťami prispievajú k výraznému zlepšeniu kvality života.

Tabuľka 17 Spolky a občianske združenia pôsobiace v meste Stará Turá

Spolky a združenia	Predmet činnosti
Klub dôchodcov	Organizovanie spoločenského a kultúrneho života seniorov
Jednota dôchodcov	Organizovanie spoločenského a kultúrneho života seniorov
Sluha o.z., Hľubockého 319, Stará Turá	Zapožičiavanie zdravotníckych pomôcok (antidekubitné matrace, polohovacie postele), práca s deťmi, Klub abstinentov, kultúrne aktivity – činnosť ochotníckeho divadla
Materské centrum Žabka o.z., Jiráskova 168, Stará Turá	Ponúkajú priestor na voľnočasové aktivity: programy pre rodiny s deťmi, tvorivé dielničky, odborné prednášky, cvičenie pre deti a dospelých, burzy ošatenia, obuvi a hračiek.
Nadácia ŽIVOT, Mestský úrad Stará Turá, SNP 1/2	Vypisuje 2x ročne výzvy na granty pre občianske združenia, záujmové skupiny a snaží sa prostredníctvom projektov zvyšovať a zveľaďovať kvalitu života všetkých ľudí mesta Stará Turá a podporovať voľnočasové aktivity detí a mládeže
Detská organizácia Fénix, Peter Ištoňa, SNP 266/1, 916 01 Stará Turá	Organizácia, ktorá združuje deti a mládež a snaží sa vytvárať deťom a mládeži podmienky na aktívne, obohacujúce a prospešné trávenie voľného času (turistika, cykloturistika, vzťah k histórii, osobnostiam)
Prameň na Súši, n.o., Súš 2481, Stará Turá	Vzdelávanie a výchova mládeže, rozvoj ich telesnej a duševnej kultúry, verejnoprospešné služby formou materiálnej, sociálnej a humanitárnej starostlivosti a pomoci.
eRko- Hnutie kresťanských spoločenstiev detí v Starej Turej	Počas pravidelných stretnutí pomáhajú pri neformálnom vzdelávaní detí a mladých ľudí, ponúkajú voľnočasové aktivity – výlety, tábory a pod., poradenstvo, kurzy, workshopy, semináre.
Katolícka jednota Slovenska, pobočka Stará Turá	Poskytujú terénne služby pre chorých a starých občanov napr. nákupy, sprevádzanie k lekárovi, duchovnú podporu, charitatívnu pomoc, sociálne poradenstvo, osvetovú činnosť, voľnočasové aktivity a iné.
Diakonia pri ECAV Stará Turá	Poskytujú služby v domácnosti pri zabezpečovaní pomoci a opatery o chorých a osamelých, duchovnú podporu, návštevne služby v sociálnych zariadeniach.
Spoločnosť gen. M. R. Štefánika	Vytvára priestor pre členov, ktorý sa spoločne snažia zachovať odkaz gen. Štefánika pre ďalšie generácie
Zväz protifašistických bojovníkov	Zväz protifašistických bojovníkov, je organizácia, ktorá združovala v minulosti väčšinou príslušníkov protifašistického odboja v druhej svetovej vojne, dnes vo väčšej miere ich sympatizantov.
Slovenský zväz včelárov	Na svojich zasadnutiach riešia včely, včelárstvo, napr. objednanie liečiv a s tým súvisiace dotácie z MP SR, zabezpečenie potrebných pomôcok a materiálu pre včelárov.
Spoločnosť priateľov Kuby na Slovensku	Asociácia priateľov Kuby na Slovensku vyhľadáva, podporuje a rozvíja spoločenské, kultúrne, športové a hospodárske vzťahy medzi občanmi a organizáciami Slovenskej a Kubánskej republiky.
Únia nevidiacich a slabozrakých	Občianske združenie, ktorého členmi sú ľudia so zrakovým postihnutím, ich priaznivci, priatelia a rodičia nevidiacich a slabozrakých detí. Ich poslaním je poskytovanie sociálnych služieb, obhajoba záujmov ľudí so zrakovým postihnutím zameraná na vytváranie rovnakých príležitostí, zabezpečenie rovnakého zaobchádzania a realizáciu pozitívnych opatrení na prekonávanie a

	kompenzáciu dôsledkov zrakového postihnutia.
Slovenský zväz telesne postihnutých	Slovenský zväz telesne postihnutých (ďalej SZTP) je celorepublikový, dobrovoľný, humanitný a nepolitický subjekt, otvorený pre každého občana, ktorý sa chce podieľať na jeho poslaní. SZTP združuje občanov s telesným postihnutím a ťažkým telesným postihnutím, rodičov telesne postihnutých detí, rodinných príslušníkov telesne postihnutých občanov, priaznivcov telesne postihnutých bez rozdielu národnosti, štátnej príslušnosti, pohlavia, rasy, farby pleti, jazyka, viery a náboženstva, politického, či iného zmysľania, národného alebo sociálneho pôvodu, príslušnosti k národnostnej alebo k etnickej menšine, majetku, rodu, alebo iného postavenia.
Poľovnícke združenie - LES Stará Turá	Podieľa sa na chove zveri, starostlivosti o zver a jej životné prostredie vrátane jej lovu, pričom poľovným revírom sú lesy v chotári Starej Turej. Predseda Ing. Zatkalík Miroslav
Poľovnícke združenie - Polia Stará Turá	Pôsobí na zachovanie, zveľaďovanie, ochranu a optimálne využívanie genofondu zveri a ostatnej fauny ako prírodného bohatstva SR, pričom poľovným revírom sú polia v chotári Starej Turej. Predseda Ján Michalec
Mestský futbalový klub Stará Turá	MFK Stará Turá je nezávislou dobrovoľnou organizáciou združujúcou fyzické a právnické osoby a iné kolektívy s cieľom uspokojovania ich potrieb a záujmov formou športového vyžitia, predovšetkým v oblasti futbalu v Starej Turej. Venuje sa deťom a mládeži v rámci pravidelných tréningov a zúčastňuje sa súťaží organizovaných SZF.
Mestský basketbalový klub Stará Turá	MBK Stará Turá je dobrovoľným združením občanov, ktorí jeho prostredníctvom vykonávajú záujmovú činnosť v telesnej výchove, a to najmä v športovom odvetví basketbalu. Poslaním je uspokojovať záujmy a záľuby občanov, predovšetkým mládeže v oblasti basketbalu a vytvárať podmienky na ich činnosť. Venuje sa basketbalu dievčat, ktoré v rámci klubu pravidelne trénujú a zúčastňujú sa súťaží celoslovenského charakteru i medzinárodných turnajov.
Mestský kolkársky klub Stará Turá	Nezávislá dobrovoľná organizácia združujúca osoby a kolektívy s cieľom uspokojovania ich potrieb a záujmov formou športového vyžitia, predovšetkým v oblasti kolkárskeho športu v St. Turej. Poslaním klubu je zabezpečovať rozvoj športovej a telovýchovnej činnosti v svojej pôsobnosti a vytvárať všetkým členom podmienky pre činnosť. Venuje sa výchove talentov, organizuje a zúčastňuje sa súťaží v kolkoch. Organizujú podujatie Turancup.
Stolnotenisový klub Stará Turá	Je dobrovoľným združením občanov, ktorí jeho prostredníctvom vykonávajú záujmovú činnosť v telesnej výchove, a to najmä v športovom odvetví stolného tenisu. Venujú sa deťom a mládeži a umožňujú členom zúčastňovať sa v stolnotenisových súťažiach.
Wushu centrum Stará Turá	Centrum je športová organizácia, združujúca občanov za cieľom naplnenia ich potrieb vo výuke a šírení čínskych bojových umení a rozvoja telesných a duševných schopností členov. Zachovávajú princípy filozofických učení Ďalekého východu a nasmerovania ľudských aktivít v čase voľna na pozitívnejšie myslenie, konanie a ochranu pred negatívnymi vplyvmi v spoločnosti. Venujú sa deťom a mládeži, s ktorými pravidelne trénujú, zúčastňujú sa domácich i zahraničných súťaží.
Združenie tenistov Oskoruša	Je dobrovoľným združením občanov, ktorí jeho prostredníctvom vykonávajú záujmovú činnosť v telesnej výchove, a to najmä v športovom odvetví tenisu. Venujú sa deťom a mládeži a umožňujú členom zúčastňovať sa v tenisových súťažiach. Organizujú podujatie Oskoruša cup.
Strelecký klub Stará Turá	SK ST je dobrovoľná záujmová organizácia, združujúca športových strelcov a ostatných záujemcov o športovo streleckú činnosť. Organizuje športovú streľbu v regióne Stará Turá, vyhľadáva nové talenty, organizuje súťaže, preteky v športovej streľbe.
Karate klub Stará Turá	Karate klub Stará Turá pôsobí v Starej Turej pri Základnej škole Stará Turá.

	Vychováva nové talenty v športovom odvetví karate, venuje sa využívaníu voľného času detí.
Dobrovoľný hasičský zbor Stará Turá, Topolecká, Drgoňova Dolina, Paprad'	DHZ je jednotným dobrovoľným občianskym združením. Podieľa sa na ochrane životov, zdravia a majetku vo všetkých formách vlastníctva pred požiarmi a živelnými pohromami. Hlavným cieľom DHZ je budovať, organizovať a zdokonaľovať dobrovoľné hasičstvo na území mesta i SR v duchu týchto stanov a právnych noriem z oblasti ochrany pred požiarmi. Venuje sa mládeži a deťom, organizuje a zúčastňuje sa súťaží DHZ. Jednotlivé DHZ pôsobia v Starej Turej v budove požiarnej zbrojnice a v miestnych častiach Topolecká, Drgoňova Dolina, Paprad'

Významným prvkom kultúrneho života mesta je časopis Staroturiansky spravodajca, ktorý vychádza pravidelne každý mesiac a informuje o spoločenskom dianí v Starej Turej a jej okolí. Okrem časopisu má Stará Turá i mestskú televíziu.

2.1.4 Materiálne zdroje a občianska vybavenosť

Jedným zo základných predpokladov rozvoja každého mesta i regiónu je rozvoj infraštruktúry, ktorý je výrazne ovplyvňovaný hospodárskym potenciálom, spôsobom života a životnou úrovňou obyvateľstva.

Technická infraštruktúra ***Doprava a dopravné vzťahy***

Kvalitná dopravná infraštruktúra a dobrá dopravná dostupnosť sú základné predpoklady rozvoja mesta. Na území mesta Stará Turá prichádzajú do úvahy možnosti cestnej a železničnej dopravy.

V katastri mesta Stará Turá sa okrem štátnych ciest II. a III. triedy nachádzajú i miestne a účelové komunikácie.

Stará Turá leží v strede cesty II. triedy, ktorá spája dve susedné okresné mestá – Nové Mesto nad Váhom a Myjavu. Od Nového Mesta nad Váhom i od Myjavy je vzdialená 12 km. Od krajského mesta Trenčín ju delí vzdialenosť 39 km. Hlavnou dopravnou križovatkou, vo vzdialenosti asi 14 od km Starej Turej je okresné mesto, v blízkosti ktorého prechádza diaľnica a železničná trať národného významu.

Dopravná poloha mesta nie je veľmi výhodná z toho dôvodu, že cesta a železničná trať, ktoré prechádzajú mestom, neprepájajú územie regiónu so severom, pretože pohorie Biele Karpaty tu predstavuje prirodzenú bariéru. Cestná sieť prechádza územím v smeroch západ - východ a na juh a železničná sieť prechádza v smeroch na západ a na juh.

Cestné komunikácie v správe Trenčianskeho samosprávneho kraja

Sieť komunikácií Trenčianskeho samosprávneho kraja (predtým štátnych) je v katastrálnom území mesta tvorená nasledujúcimi úsekmi:

- č. II/581 Nové Mesto nad Váhom – Myjava, úsek v dĺžke 4,3 km
- č. III/5818 Stará Turá – Vaďovce, úsek v dĺžke 1,7 km
- č. III/58121 Stará Turá – Paprad', úsek v dĺžke 4,8 km
- č. III/58119 Stará Turá – Súš, úsek v dĺžke 4,8 km

- č. III/5817 Stará Turá – Topolecká, úsek v dĺžke 6,1 km.

Najvýznamnejšia je už spomenutá cesta II/581 spájajúca dva hlavné uzly Myjavu a Nové Mesto nad Váhom. Táto cestná komunikácia je spravovaná Správou ciest Trenčianskeho samosprávneho kraja. Prechádza takmer stredom mesta popri sídlisku a poliklinike, kde spôsobuje nadmerný hluk a takisto predstavuje veľkú záťaž životného prostredia zhoršovaním kvality ovzdušia emisiami. Ďalším problémom je jej veľká opotrebovanosť (ako cestného behúňa tak aj podložia) vďaka vysokému počtu nákladných automobilov a ich preťažnosti. Je to spôsobené tým, že vodiči využívajú hraničný prechod do Českej republiky vo Vrbovciach, kde nie je zavedené meranie zaťaženia náprav vozidiel, čo zneužívajú preťažovaním nákladných vozidiel. I preto bol v Územnom pláne mesta navrhovaný južný obchvat, ktorý by tento hlavný ťah na ceste TSK č. II/581 presmeroval južne od priemyselného parku Chirana (resp. aj mesta Stará Turá) a tým by sa výrazne znížila miera negatívneho pôsobenia ďalej uvedených činiteľov na životné podmienky obyvateľov.

Z hľadiska prejazdného prierezu súčasným podmienkam nevyhovujú dva podjazdy pod železnicou. Jeden je na štátnej ceste II/581 pri vstupe do mesta zo smeru Nové Mesto nad Váhom. Druhý, ktorého prierez neumožňuje ani prejazd kamiónov resp. kontajnerov tzv. formátu EURO, je na ceste III/58114 pri výjazde z mesta na smer Hrnčiarové. Obmedzená prejazdnosť profilu tohto podjazdu značne obmedzuje aktivity a rozvojové možnosti mesta vo využití areálu bývalej tehelne.

Ku komplexnejšej charakteristike dopravnej situácie v tejto skupine cestných komunikácií sa treba zmieniť o projekte výstavby miestnej komunikácie Stará Turá – Nová Lhota (ČR), ktorá mala skrátiť prejazd do Českej republiky pre obyvateľov regiónov Starej Turej a Myjavy a zároveň mala slúžiť najmä pre dopravu zamestnancov z príľahlého moravského pohraničia do podniku Chirana Stará Turá. Projektne bola stavba „Miestna komunikácia Stará Turá – Nová Lhota“ pripravená v rokoch 1972 až 1976 s rozčlenením stavby na 3 samostatné časti:

- časť č. 1 – Miestna komunikácia od osady U Klimáčkov po osadu Hlavina, 0,00 – 3,160 km
- časť č. 2 – Miestna komunikácie od osady Hlavina po M-S pomedzie, 3,160 – 8,030 km
- časť č. 3 – Miestna komunikácia od pomedzia MS po obec Nová Lhota, 8,030 – 12,304 km.

Úsek cestnej komunikácie na českej strane je zrealizovaný a odovzdaný do užívania od roku 1990. V roku 1983 bolo zápisnične vykonané prevzatie prác časti stavby č. 2 pracovníkmi Technických služieb mesta Stará Turá za asistencie MsNV Stará Turá od dodávateľa stavebných prác Cestné stavby Nitra. Pred začatím výstavby časti č. 2 však nebolo vydané stavebné povolenie a súhlas vlastníkov pozemkov. Nebolo zabezpečené ani financovanie stavby, kde sa vychádzalo z predpokladu financovania zo štátnych prostriedkov s odovzdaním pôvodne miestnej komunikácie do siete štátnych ciest. Situáciu komplikuje aj skutočnosť, že časť stavby sa nachádza v záujmovom území CHKO Biele Karpaty. V období r. 2007 a 2008 sa oživila aktivity na rekonštrukciu a dokončenie tejto cestnej komunikácie, ktorej stav možno označiť ako devastovaný v dôsledku dlhoročného obdobia jej neužívania bez príslušnej údržby a opráv. K devastácii stavby prispeli aj obyvatelia príľahlých osád postupným rozoberaním stavby a odvážaním materiálu. Významnou mierou k poškodeniu cestnej komunikácie prispieva aj používanie cesty pri lesnej ťažbe, v rámci ktorej je cestné teleso využívané ako zväžnica a na účely skládok vyťaženej drevnej hmoty.

V roku 2008 sa uskutočnilo viacero rokovaní zainteresovaných subjektov, z ktorých vyplynuli závery, že by zainteresované samosprávne subjekty a orgány štátnej správy mali pokračovať v procese legalizácie stavby a zabezpečovaní finančných prostriedkov v rozpočte TSK na dokončenie tohto projektu.

Miestne komunikácie

Správu a údržbu miestnych komunikácií v celkovej dĺžke cca 82 km vykonáva mestská príspevková organizácia Technické služby Stará Turá. Veľká dĺžka miestnych komunikácií je

daná rozsiahlosťou osídlenia v katastri mesta (kopanice). Svojou dĺžkou prekonávajú dĺžky miestnych komunikácií i v niektorých okolitých okresných mestách. Približne 40 % celkovej dĺžky miestnych komunikácií sa nachádza vo výrazne kopcovitom teréne. Táto skutočnosť výrazne ovplyvňuje aj celkovú výšku nákladov na údržbu týchto komunikácií najmä v zimnom období. Kopcovitý charakter komunikácií kladie vysoké nároky na prevádzku mechanizmov, ktoré používa organizácia Technické služby Stará Turá počas zimnej údržby. Kritická situácia je najmä s posypovými vozidlami (Škoda 706, Multicar), ktoré sú zastarané a udržanie ich prevádzkyschopnosti si vyžaduje vysoké náklady na údržbu, opravy a náhradné diely. Rozpočtová organizácia mesta Technické služby Stará Turá má v správe okrem miestnych komunikácií i približne 18 km chodníkov, 25 verejných parkovísk a 3 námestia.

Ďalší problém, ktorý je potrebné riešiť, je absencia priestorov pre parkovanie nákladných vozidiel a autobusov na území mesta, ktoré je od r. 2006 riešené ako zóna so zákazom stáťia nákladných automobilov na verejných priestranstvách v čase od 18.00 hod. do 06.00 hod. s výnimkou priestorov na to určených. Zlú kvalitu povrchu vykazuje aj väčšia časť mestských komunikácií v ostatných miestnych častiach mesta.

Tabuľka 18 Stav objektov na miestnych komunikáciách

		Počet	Dĺžka (km)	Plocha (m ²)
Miestne komunikácie I. - IV. triedy spolu		x)	x)83	-
Z toho	I.trieda	-	-	-
	II.trieda	1	4,3	-
	III.trieda	4	17,4	-
Z toho	betónové	-	-	-
	asfaltové	x)	x)	-
Námestia		3	-	16 250
Parkoviská (verejné parkovacie plochy)		26	-	x)

Zdroj: Ročný výkaz r.2006 a r. 2011

x) údaje nie sú k dispozícii (k dispozícii budú po ukončení projektu pasportizácie)

Cyklistická doprava a cykloturistika

V centrálnej časti mesta nie sú vybudované ani vyznačené žiadne chodníky alebo zóny pre cyklistov. Výnimkou je niekoľko mobilných alebo pevných zariadení pre parkovanie bicyklov pri úradoch, obchodných zariadeniach resp. pred objektom areálu Chirana-Prema.

V rámci územného obvodu mesta je vyznačených niekoľko desiatok km cyklistických chodníkov, ktoré sú využívané pre cykloturistiku.

Z hľadiska rozvoja cyklo dopravy územný plán mesta vytvára predpoklady pre vybudovanie cyklotrasy okolo vodnej nádrže Dubník I. a dobudovanie „Podjavorinskej cyklotrasy“, ktorá prepojí mesto s Kopaničiarskou cyklomagistrálou.

Katastrálne územie Starej Turej i celý región majú mimoriadne vhodné podmienky pre cykloturistiku. Prechádza tadiaľto Kopaničiarska cyklomagistrála, ktorá vytvára prirodzenú „cykloturistickú“ naprieč Kopaničiarskym regiónom Veľká Javorina – Bradlo a prepája Záhorsku cyklomagistrálu na Záhorí a Vážsku na Považí. Okrem toho boli vyznačené desiatky doplnkových trás, sprístupňujúcich najzaujímavejšie lokality regiónu. Celkovo je v oblasti vyznačených viac ako 200 km cykloturistických trás. Dôležitým faktorom pri návrhu cyklotrás

bola aj bezpečnosť samotných cyklistov. Všetky cyklotrasy sú značené. Značenie pozostáva z maľovaných značiek, tzv. "céčiek" a prvkov cykloturistickej orientácie – najmä cyklosmeroviek.

Koordinácia realizácie cyklotrás s okolitými obcami a partnermi na českej strane vytvára vhodné podmienky pre realizáciu cyklotrás, ktoré spájajú prihraničné regióny oboch republík a pritom propagujú najzaujímavejšie prírodné a kultúrne pamätihodnosti v celej prihraničnej oblasti. V okolí mesta Stará Turá je vybudovaná hustá sieť bezprašných ciest, ktorá vytvára vhodné podmienky na cykloturistiku. Cykloturistické okruhy sú navrhnuté zväčša po menej frekventovaných cestách II. a III. triedy. Na horských bicykloch sa dajú absolvovať i trasy pre pešiu turistiku. Cyklotrasy vedú do okolitých obcí, k prírodným, kultúrnym a historickým pamiatkam.

Vybrané cyklotrasy z mesta Stará Turá

Kopaničiarska cyklomagistrála s dĺžkou je 60 km, vedie z Považian od rieky Váh cez Čachtice na Starú Turú. Popod Biele Karpaty malebným kopaničiarskym krajom prichádza do Myjavy a odtiaľ pokračuje do Senice. Hlavnými atrakciami cyklotrasy je krajina a príroda Myjavských kopaníc, zrúcaniny hradov, ďaleké výhľady.

Cyklotrasa okolo Javoriny s dĺžkou 83 km, prevýšenie 1100 m

Cyklotrasa Myjavskou pahorkatinou s dĺžkou 76 km, prevýšenie 870 m.

Čachtická cyklotrasa s dĺžkou 54 km, prevýšenie 170 m

Malokarpatská cyklotrasa s dĺžkou 96 km, prevýšenie 750 m

Novohorská cyklotrasa s dĺžkou 58 km, prevýšenie 700 m

Novohradská trasa s dĺžkou 77 km

Železničná doprava

Mestom Stará Turá prechádza jednokoľajová železničná trať regionálneho významu Vrbovce – Nové Mesto nad Váhom s motorovou trakciou. V jeho katastrálnom území je vybudovaná železničná stanica v meste a jedna zastávka v miestnej časti Paprad'. Železničná doprava v meste Stará Turá v nedávnej minulosti predstavovala hlavný druh dopravy, ako osobnej tak i nákladnej. Ako významný prepravca hral dôležitú úlohu aj podnik Chirana Stará Turá.

Avšak po transformácii ekonomiky, rozdelení Československa a rozpade spoločnosti Chirana Prema v deväťdesiatych rokoch 20. storočia stráca na svojom význame a slúži iba ako trať na prepravu osôb. Jej význam výrazne poklesol i tým, že nebol vytvorený colný prechod pre nákladnú dopravu na hranici s Českou republikou. Ťažisko osobnej dopravy sa presunulo zo železničnej do oblasti autobusovej dopravy. Nákladná doprava na tejto trati prakticky úplne zanikla a nahradila ju automobilová nákladná doprava.

Autobusová doprava

Mesto Stará Turá nemá mestskú hromadnú dopravu. Túto funkciu zabezpečujú autobusové linky a spoje podniku SAD a. s. Trenčín v Novom Meste nad Váhom.

V súvislosti s autobusovou dopravou je potrebné spomenúť autobusovú stanicu, ktorá je vo veľmi zlom technickom i estetickom stave. Bolo by potrebné realizovať jej rekonštrukciu, objavuje sa však problém týkajúci sa vlastníctva pozemkov pod autobusovou stanicou. Vlastníkom týchto pozemkov nie je mesto, ale súkromná osoba. Cena za ktorú bol pozemok ponúkaný k odpredaju mestu zatiaľ nie je akceptovateľná.

Vodovodná a kanalizačná sieť

Výkon správy majetku verejných vodovodov a verejných kanalizácií vrátane vytvárania podmienok pre hromadné a nepretržité zásobovanie obyvateľstva a ďalších osôb pitnou vodou verejným vodovodom a odvádzanie, čistenie a zneškodňovanie odpadových vôd verejnou kanalizáciou zabezpečuje Regionálna vodárenská spoločnosť AQUATUR, a.s.. Zakladateľom a jediným akcionárom spoločnosti AQUATUR, a.s. je mesto Stará Turá, ktoré nepeňažným vkladom vložilo majetok pozostávajúci z vodovodnej siete, kanalizačnej siete a ČOV do jej základného imania. Spoločnosť AQUATUR, a. s. prioritne orientuje svoju činnosť na zabezpečenie realizácie projektu „Veľká Javorina – Bradlo; odkanalizovanie mikroregiónu Stará Turá, Stará Turá - rekonštrukcia mestskej ČOV“.

Zásobovanie pitnou a úžitkovou vodou

Mesto Stará Turá má vybudovanú vodovodnú sieť, ktorá je zásobovaná pitnou vodou z vodných zdrojov Čachtice a Cetuna (TVS Trenčín a.s.). Je to z toho dôvodu, že v katastri sa nenachádza väčší zdroj pitnej vody či úžitkovej vody a nenájdeme tu ani minerálny prameň. Vlastný miestny zdroj má iba miestna časť Súš, ktorá má vybudovaný miestny vodovod zásobovaný z tohto malého vodného zdroja. Miestna časť Paprad' je zásobovaná z Myjavského skupinového vodovodu. V osadách Topolecká a Súš – Trávniky doteraz nebol verejný vodovod postavený. Vodovod Topolecká je v štádiu príprav na územné konanie, vodovod Trávniky je stavebne povolený a čaká sa na vhodnú príležitosť čerpať finančné prostriedky na výstavbu zo štrukturálnych fondov Európskej únie.

Tabuľka 19 Číselné údaje o verejnej vodovodnej sieti v Starej Turej v r. 2014

Počet obyvateľov zásobovaných pitnou vodou	8571
Počet vodovodných prípojok	1063
Dĺžka vodovodných prípojok (km)	9
Dĺžka vodovodného potrubia (km)	31

Zdroj: Prevak s.r.o,

Kanalizácia a čistenie odpadovej vody

Centrálna časť mesta Stará Turá je odkanalizovaná a odpadové vody sú odvádzané do mestskej ČOV. Miestne časti kanalizáciu nemajú a v súčasnosti sa táto problematika rieši. Celková dĺžka kanalizačnej siete je 19 km.

Tabuľka 20 Číselné údaje o kanalizačnej sieti v Starej Turej v r. 2014

Počet obyvateľov pripojených na verejnú kanalizáciu	7924
Odkanalizovanosť	86,06 %
Počet napojených na ČOV	7924
Napojenosť na ČOV	86,06 %
Počet kanalizačných prípojok	629
Dĺžka kanalizačných prípojok (km)	6
Dĺžka kanalizačného potrubia (km)	19

Zdroj: Prevak s.r.o,

Odpadové vody z centrálnej časti mesta sú gravitačne odvádzané kanalizáciou.

Kanalizačná sieť pokrývajúca len súvisle urbanizované územie mesta, je jednotná a odborné prevádzkovanie vykonáva spoločnosť PreVaK, s.r.o. Odpadové vody sú odvedené do čistiarne odpadových vôd, ktorá leží južne od zastavaného územia mesta a jej recipientom je vodný tok Trstie. Kapacita čistiarne je v súčasnosti postačujúca, no je potrebné ju intenzifikovať v dôsledku zastaranej technológie. Jej rekonštrukcia je vo fáze realizácie (začiatok 01/2015 – ukončenie 11/2015). V miestnych častiach sa odpadové vody uskladňujú v žumpách a septikoch a ich odvoz je realizovaný cisternovými vozidlami. Služby spojené s vývozom odpadových vôd zabezpečuje spoločnosť PreVaK, s.r.o., prípadne firma Ján Kubiš – AQUA. Výnimku tvorí rekreačná oblasť Dubník I., ktorá má vybudovanú samostatnú kanalizáciu a ČOV. Odvádzanie odpadových vôd z výrobného areálu CHIRANA zabezpečuje spoločnosť CHIRANA - PREMA Energetika, s.r.o.

Energetika, plyn a telekomunikácie

Zásobovanie elektrickou energiou

Mesto Stará Turá je plne elektrifikované vrátane miestnych častí. Problémom by mohlo byť 22 kV vzdušné vedenie č. 209, ktoré prechádza cez obytnú zónu v lokalite Nad Chiranou. Toto vedenie by malo byť doriešené zemným káblom alebo jeho prekládkou, nakoľko rešpektovanie ochranného pásma doterajšieho nadzemného vedenia značne je obmedzujúcim faktorom nájomcov bytovky Nad Chiranou z pohľadu bezpečnosti a kvality životného prostredia.

Vysokonapäťové elektrické vedenia 110 kV a 220 kV, ktoré sú vedené južne od sídliska Nad Chiranou v smere od Nového Mesta nad Váhom na Myjavu predstavujú významný limitujúci prvok vo využití pozemkov na južnom svahu lokality Drahy pre prípadnú výstavbu bytových domov a IBV z pohľadu negatívneho vplyvu na bezpečnosť a životné prostredie.

Plynové rozvody

V meste Stará Turá je vybudovaný nízkotlakový aj stredotlakový rozvod plynu. Cez mesto prechádza vysokotlakový rozvod plynu práve cez problémovú a kritickú časť priestranstva, kde je vybudovaný kruhový objazd v mieste križovatky ulíc Husitskej, SNP a Jiráskovej. Dĺžka plynovodu je 21,648 km. Všetky plynovodné potrubia, s výnimkou domových a bytových prípojok, sú vo vlastníctve SPP a.s.

V miestnych častiach mesta, okrem centrálnej mestskej časti, nie je vybudovaný plynovod. Požiadavky mesta na plynifikáciu miestnych častí Papraď a Topolecká boli zo strany SPP a.s. zamietané z dôvodu neefektívnej ekonomickej návratnosti predpokladaných investičných výdavkov.

Zásobovanie teplom

Výrobu a dodávku tepla na území Starej Turej zabezpečuje hlavne spoločnosť Technotur, s.r.o., ktorá sa orientuje hlavne na bytovo-komunálnu oblasť. Teplo je vyrábané prevažne vo vlastných tepelných zdrojoch a distribuované k jednotlivým odberateľom, predovšetkým domácnostiam, cez vlastné tepelné siete. Tepelné zdroje a siete tvoria spoločne sústavu centrálného zásobovania teplom (SCZT) v meste Stará Turá. Časť tepelnej sústavy bola modernizovaná v súlade so schválenou energetickou koncepciou Mesta Stará Turá. Modernizácia spočíva v osádzaní domových kompaktných odovzdávacích staníc /KOST/ na odberných miestach sídliskových OST. Súčasťou modernizácie je i výmena jestvujúcich sekundárnych rozvodov za nové dvojúrovňové primárne rozvody z predizolovaných rúr. Z uvedeného dôvodu sa menia dĺžky sekundárnych primárnych rozvodov. KOST sú zatiaľ osadené na okruhoch VS 1, VS 2, VS 10 a VS 11. V roku 2014 sa na OST VS 7 a VS 8, kde bolo nakupované teplo z CHIRANA-PREMA ENERGETIKA s.r.o., vybudovali plynové domové

kotolne. Na VS 7 zabezpečoval realizáciu TECHNOTUR s.r.o., na VS 8 realizáciu zabezpečovali vlastníci bytov. Teplo je vyrábané výlučne spaľovaním naftového zemného plynu. V rámci CSZT sa jedná o nasledovné zdroje:

CPK – Mýtina 145, PK 9 – SNP 262, PK DOM KULTÚRY – M. R. Štefánika 378, PK DOM SLUŽIEB – SNP 260/41, PK 7 – Dr. Úradníčka 189/4. Okrem zdrojov CSZT prevádzkuje Technotur aj domové kotolne PK Mýtina 537 – bytový dom a PK Požiarna zbrojnica – Mýtina 554/18, nebytový priestor.

Časť primárnych a sekundárnych rozvodov bola nahradená novými rozvodmi z predizolovaných rúr. Jestvujúce primárne rozvody zostali už len na trase CPK – VS 4, ktoré sa nahradia v roku 2018 pri modernizácii VS 4, ktorá je naplánovaná v roku 2018. V súčasnej dobe je celková dĺžka primárnych a sekundárnych rozvodov 5,382 km

Tabuľka 22 Základné údaje o tepelných zdrojoch Technotur Stará Turá – r. 2005

Názov	Inštalovaný tep. výkon [MW]	Výroba tepla 2014 [GJ/r]	Rok výstavby (GO, rekonštr.)	Vek zariadenia
CPK Mýtina145	14,55	26 032	1989	25 rokov
PK SNP 262	4,395	13 829	2002	12 rokov
PK MRŠ 378 (DK)	0,920	2 095	2002	12 rokov
PK SNP 260 (DS)	0,225	714	2004	10 rokov
PK Mýtina 537	0,288	1 243	2002	12 rokov
PK 7	0,0951	412	2014	1 rok
Spolu :	20,4731	44 325	-	-

Zari

adenia na výrobu, z ktorých je zabezpečovaná dodávka tepla pre bytový a verejný sektor

Spoločnosť Technotur v súčasnej dobe prevádzkuje tri OST so sekundárnymi rozvodmi, štyri domové OST a 50 KOST. Po osadení KOST sa sídliskové stanice zrušia. Môžu sa odpredať, prenajať, zmeniť účel využitia. Po ukončení osádzania KOST na všetkých odberných miestach dôjde k rekonštrukcii CPK. Z horúcovodnej kotolne sa po rekonštrukcii stane teplovodná.

Tabuľka 23 Základné údaje o výmenníkových staniciach Technotur – r. 2014

Odvzdávacia stanica tepla	Napojená zo zdroja (PK)	Rok výroby	Prenášaný výkon ÚK (tepelný) [MW]
KOS VS1	CPK Mýtina 145	2005	2,2
KOS VS2	CPK Mýtina 145	2008	1,999
VS3	CPK Mýtina 145	2014	0,480
VS4	CPK Mýtina 145	1997	4,0
VS5	CPK Mýtina 145	2001	1,5
VS6 (OD)	CPK Mýtina 145	2011	0,474
KOS VS10	CPK Mýtina 145	2013	4,3
KOS VS11	PK SNP 262	2006	0,55
VS12 (DŠ)	CPK Mýtina 145	2014	0,290

VS14 (Pol)	CPK Mýtňa 145	2014	0,470
VS17 (Predaj. GAZDA)	CPK Mýtňa 145	1980	0,15
VS18 (Ubyt. Lip)	CPK Mýtňa 145	1998	0,2

Štruktúru jednotlivých odberných miest tvoria obytné domy, základné školy, materské školy, úrady, objekty zdravotníctva, sociálnych služieb a kultúry Celkový počet bytov zásobovaných tepelnou energiou je 639. V roku 2005 predstavovala tepelná energia meraná na výstupe CTZ celkom 108 812 GJ pri celkovej spotrebe zemného plynu 3 857 860 m³.

Zariadenia na výrobu tepla pre podnikateľský sektor (priemysel, poľnohospodárstvo, obchody, služby a pod.)

Podnikateľské subjekty majú prevažne vlastné zdroje tepla, ktorými sú plynové kotolne, ktorých je 7 s celkovým nainštalovaným tepelným výkonom 12 MW a jeden zdroj je na tuhé palivo s nainštalovaným výkonom 0,3 MW.

Zariadenia na výrobu tepla pre individuálnu bytovú zástavbu

Individuálna bytová zástavba je situovaná prevažne v okrajových častiach mesta. V Starej Turej a osadách patriacich do Starej Turej sa nachádza 1 302 rodinných domov. V centre mesta je 420 rodinných domov. Teplo na vykurovanie a prípravu TÚV je zabezpečované vlastnými kotlami spaľujúcimi zemný plyn. Domy v osadách sú vykurované tuhým palivom, lokálnymi vykurovacími telesami, alebo ústredným vykurovaním na tuhé palivo.

Spoje a telekomunikačné zariadenia

S rozvojom nových foriem komunikácií a šírenia informácií vzrastá význam telekomunikačných technológií, ktorý za posledné desaťročie niekoľkonásobne predstihol rozvoj ostatných odvetví technickej infraštruktúry. S rozvojom turistiky, obchodných aktivít, zvyšovaním kvality života obyvateľov mesta ale aj pre udržateľný rozvoj mesta bude rásť význam kvality telekomunikačných technológií a ich schopností pokryť požiadavky na telekomunikačné technológie.

Celý územný obvod mesta vrátane okrajových častí je pokrytý sieťou telekomunikačných rozvodov. Pre účely telekomunikácií (internet) sa využíva aj káblový rozvod televízneho signálu spoločnosti UPC. Pokrytie územia mesta televíznym signálom vzdušnou cestou zabezpečuje aj spoločnosť Satro Bratislava vysielateľom na vrchu Veľká Javorina. V meste je 5 celoslovenských a traja regionálny poskytovatelia internetových služieb (provideri), ktorí poskytujú pripojenie k internetovej sieti prostredníctvom vysokofrekvenčného pripojenia (vzdušnou cestou).

Mesto Stará Turá má i mestskú televíziu, ktorej signál je distribuovaný v rámci rozvodov káblovej televízie.

Mesto je vybavené digitálnou automatickou telefónnou ústredňou moderného typu. Kataster mesta je z väčšej časti pokrytý signálom mobilnej telefónnej siete (Orange, T Mobile i O2) a televíznym signálom.

V meste Stará Turá sa nachádza jedna pošta na ulici Gen. M. R. Štefánika v blízkosti centra, ktorej doručovacie rajóny sú rozsiahle, čo súvisí s kopaničiarskym charakterom osídlenia.

Mestský rozhlas

Miestny rozhlas je zrealizovaný vo všetkých miestnych častiach. Technická úroveň ústredne je zastaralá a jej výstupný výkon nedostatočný, kvôli čomu nie je možné pripájať ďalšie reproduktory. Priestory MsÚ, v ktorých je zariadenie ústredne umiestnené, sú nevhodné a stiesnené. Zlý je aj stav drôtových vzdušných vedení (unavené AI vodiče s veľkým

priehybom), ktoré sa trhajú, čo si vyžaduje veľké prostriedky na jeho opravy a údržbu. Nízky počet reproduktorov spôsobuje že, je mestský rozhlas v niektorých častiach mesta prakticky nepočuteľný.

Verejn^e osvetlenie

Niektoré vetvy verejného osvetlenia v meste sú v zlom technickom stave. Ide najmä o zastaralé a vo viacerých prípadoch zahrdzavené vedenie a zahrdzavené stĺpy verejného osvetlenia. Energetický audit verejného osvetlenia v meste Stará Turá odporúča jeho rozsiahlu rekonštrukciu, ktorá sa postupne realizuje. Zabezpečuje sa postupná výmena starých svietidiel za nové úsporné. V roku 2011 sa v rámci Projektu Centrálnej mestskej zóny sa zrekonštruovala vetva v centre mesta a boli osadené aj nové halogenidové svietidlá. V roku 2014/2015 bola zrekonštruovaná vetva Dibrovova, Jiráskova Ul. v rámci Projektu Rekonštrukcia verejného osvetlenia - I.etapa zo štrukturálnych fondov. Projekt Rekonštrukcia verejného osvetlenia - II. etapa je podaný a bude sa o ňom do konca roka 2015 rozhodovať.

Sociálna infraštruktúra

Oblasť sociálnej starostlivosti v meste Stará Turá inštitucionálne zabezpečuje prostredníctvom *MsÚ Stará Turá, sociálne oddelenie*, ktorého 2 pracovníčky zabezpečujú oblasť sociálnej starostlivosti v spolupráci so sociálnou komisiou MsZ. Na mesto Stará Turá prešiel zo zákona od 1. 1. 2006 výkon sociálnej kurately pre deti a od r. 2009 posudzovanie odkázanosti občanov na poskytovanie sociálnych služieb. Komisia MsZ pre sociálne veci a bývanie posudzuje žiadosti o jednorazovú výpomoc občanom, ktorí sa ocitli v zlej sociálnej situácii. Ročne je týmto spôsobom rozdelených cca 3 000 € občanom mesta. Z charitatívneho fondu, ktorého zriaďovateľom je mesto Stará Turá a funguje na báze dobrovoľných finančných príspevkov, je v závislosti od výšky príspevkov od darcov na základe žiadostí z neho poskytovaná pomoc cca 30 rodinám či jednotlivcom v čiastke priemerne 3 000 EUR.

Komisia rieši sociálne problémy v rodinách s maloletými deťmi, sociálne oddelenie zabezpečuje realizáciu prijatých opatrení a spolupracuje s ÚPSVR pri vykonávaní uložených dohľadov nad maloletými a mladistvými. Oddelenie vykonáva poradenskú činnosť v rodinách, kde je ohrozená riadna výchova detí vrátane zanedbania povinnej výživy a týrania. Priebežne má v svojej evidencii cca 25 takýchto rodín. Z dôvodu hmotnej núdze poberá cca 80 občanov mesta od ÚPSVR opakované dávky a príspevky.

Obecné byty sú pridelované po rozhodnutí Komisie pre sociálne veci a bývanie na základe dôkladného šetrenia sociálnych a majetkových pomerov. Ročne je rozhodnuté o cca 7-ich bytoch a v poradovníku je evidovaných 42 žiadateľov.

Starostlivosť o prestarnutých a zdravotne postihnutých občanov je zabezpečovaná zo strany mesta hlavne *opatrovateľskou službou*, pričom k 1.1.2015 túto činnosť zabezpečovalo 13 opatrovateľiek, ktoré sú zamestnankyne mesta, pre 97 klientov (priemerný stav). Výška úhrady od klienta na úhradu nákladov poskytovanej starostlivosti predstavovala priemerne cca 21 €.

Ročné náklady na opatrovateľskú službu predstavujú cca 110 tis. €. O založenie domácej ošetrovateľskej služby (ADOS) v meste neprejavil záujem zatiaľ žiaden nešťátny subjekt. Občania využívajú služby ADOS Nové Mesto nad Váhom.

Mesto Stará Turá prevádzkuje *Zariadenie opatrovateľskej služby* s kapacitou 13 klientov. Zariadenie poskytuje starostlivosť na určitý čas klientom, ktorí sú odkázaní na pomoc inej osoby a nie sú schopní v domácich pomeroch sa o seba riadne postarať. Náklady na prevádzku tohto zariadenia ročne predstavuje cca 64 000 Eur. Výška úhrady od klienta na úhradu nákladov za poskytované služby v ZOS predstavuje priemerne 100 Eur mesačne + náklady na stravu.

Pri poskytovaní alebo zabezpečovaní sociálnych služieb oddelenie sociálnych vecí vykonáva aj posudkovú činnosť, ktorou sa zisťuje odkázanosť osoby s ťažkým zdravotným postihnutím alebo s nepriaznivým zdravotným stavom na opatrovateľskú službu, na sociálnu službu v zariadení pre seniorov alebo zariadení opatrovateľskej služby. Zahŕňa zdravotnú posudkovú činnosť, ktorú vykonáva lekár a sociálnu posudkovú činnosť, ktorú vykonáva sociálny pracovník mesta v domácnosti žiadateľa o sociálnu službu. Mesto Stará Turá zabezpečuje posudkovú činnosť aj pre občanov obce Lubina, Kostolné, Vaďovce, Hrachovište a Hrašné. Ročne vydá priemerne 80 posudkov a rozhodnutí o odkázanosti občana na sociálnu službu.

V rámci poradenskej služby sú organizované besedy so spoluobčanmi v dvoch denných centrách seniorov (bývalé kluby dôchodcov) a náklady na ich činnosť predstavujú cca 7500 Eur ročne. Poradenská a informačná činnosť smerom k občanom sa okrem toho uskutočňuje aj osobným kontaktom na sociálnom oddelení, v domácnostiach občanov, prostredníctvom webovej stránky mesta, elektronickou poštou, telefonicky a pre širokú verejnosť prostredníctvom príspevkov v regionálnej tlači.

Zdravotná infraštruktúra

Zdravotnícke služby pre občanov mesta Stará Turá a spádovej oblasti okolitých obcí zabezpečujú neštátne zdravotnícke ambulancie súkromných lekárov, ktoré sa nachádzajú v objekte polikliniky na Mýtnej ul. č. 146 ale i mimo neho. V súčasnosti pracuje v objekte polikliniky celkom 23 ambulancií, neštátne laboratórium, rehabilitácia, röntgenové pracovisko a neštátna dopravná zdravotná služba. Budova je spravovaná spoločnosťou TECHNOTUR s.r.o., (so 100% majetkovou účasťou mesta).

Tab. 24 Zoznam ambulancií, laboratórií a ďalších subjektov, ktoré pôsobia v objekte polikliniky:

	Podnájomca	miestnosť v m2	čakáreň v m2	spol.pr. v m2	m2 celkom
suterén	Variomed s.r.o. - rehabilitácia	154,73	12,00	104,80	271,53
	MUDr.Koukalová Ingrid, s.r.o. - sklad	20,50	0,00	0,00	20,50
	PREMARESS Plus s.r.o. - jedáleň	53,03	0,00	0,00	53,03
prízemie	GYNA MS, s.r.o. - gynekologická ambulancia	65,80	12,00	37,70	115,50
	MUDr. Galbavá Mária - neurológická ambulancia	32,50	12,00	12,60	57,10
	SPAOLO s.r.o. - interná ambulancia	29,90	12,00	10,60	52,50
	MUDr. Michalcová Lýdia - röntgenové pracovisko	89,90	12,00	56,00	157,90
	MUDr. Pecka Martin - chirurgická ambulancia	107,70	12,00	69,40	189,10
	Švondrková Zuzana - bufet	29,30	0,00	22,10	51,40
	MUDr. Kozempelová Helena - amb. pre deti a dorast	37,40	12,00	16,30	65,70
	PEDALERG, s.r.o. - amb. pre deti a dorast	56,60	12,00	30,80	99,40
	Dental Denk spol. s r.o. - rehabilitačné služby	34,10	12,00	13,80	59,90
	MUDr. Ševcech Jozef - ortopedická ambulancia	57,10	12,00	31,20	100,30
	AUTO MK - Kosa - prevádzkovanie garáže	36,30	0,00	0,00	36,30
	LSE s.r.o. - záchranná a dopravná zdravotná služba	67,70	0,00	37,25	104,95
	AIDE, s.r.o. - lekáreň	235,90	0,00	19,50	255,40
	G+M OPTIKA - očná optika	39,50	0,00	29,80	69,30
1.posch.	MITAMED, s.r.o. amb. prak. lekára pre dospelých	40,30	12,00	18,50	70,80
	DALEK s.r.o. - amb. prak. lekára pre dospelých	29,90	12,00	10,60	52,50
	NsP Nové Mesto n. Váh - diabetológia, endokrinológia	31,90	12,00	12,10	56,00
	NsP Nové Mesto n. Váh. - hematológia	43,80	0,00	33,10	76,90

	ESAMED, s.r.o. - amb. prak. lekára pre dospelých	48,10	12,00	24,40	84,50
	CADUCEUS, s.r.o. - amb. prak. lekára pre dospelých	41,60	12,00	19,50	73,10
	MOOTIL-MED s.r.o. - amb. prak. lekára pre dospelých	45,50	12,00	22,40	79,90
	PROTETIKA a.s.	22,55	0,00	0,00	22,55
2.posch.	NsP Myjava - krčné, ušné	48,70	12,00	45,90	106,60
	NsP Myjava - kožné	51,20	12,00	26,80	90,00
	HH – Dent s.r.o. - zubná ambulancia	29,30	12,00	10,20	51,50
	SENZUS s.r.o. - logopédia	19,60	12,00	2,80	34,40
	MYROSLAVA s.r.o. - očné	29,60	12,00	10,40	52,00
	MUDr. Koukalová Ingrid, s.r.o. - zubná ambulancia	29,90	12,00	10,60	52,50
	MUDr. Italyová Tatiana - zubná ambulancia	25,00	12,00	6,90	43,90
	Urbaničová E. a Kobzová D. - zubné laboratórium	41,20	0,00	31,10	72,30
	SENZUS s.r.o. - psychiatria	27,90	12,00	9,10	49,00
	Smile 4you, s.r.o., MUDDr. Monika Halinárová	28,79	12,00	10,04	50,81

Mimo objektu polikliniky pôsobia v meste 3 neštátne stomatologické ambulancie. Od 1.7.2006 funguje v meste Stará Turá služba RZP - rýchlej zdravotníckej pomoci (sídlo má v objekte polikliniky), ktorá do určitej miery nahrádza funkciu zrušenej LSPP.

Súčasťou zdravotných služieb v meste Stará Turá sú štyri lekárne, ktoré pokrývajú potreby obyvateľov regiónu.

Kultúrna infraštruktúra

Kultúrno-historické pamiatky a atraktivity v meste Stará Turá nie sú zastúpené až do takej miery ako prírodné. V územnom obvode mesta Stará Turá sa však nachádzajú kultúrne pamiatky a pamiatkové objekty, ktoré sú zaradené v Ústrednom zozname kultúrnych pamiatok a považujú za „národné kultúrne pamiatky“. Ide o nasledovné pamiatky:

- 1310 - Pomník padlých partizánov v osade Nárcie
- 1311 - Pomník partizánskeho veliteľa gen. I.D.Dibrova (v lese pod Veľkou Javorinou)
- 1312 - Ľudový dom (zaužívaný názov „Pod pivnicou“, Ul. Podjavorinskej 13)
- 1314 - Pranie z 2. pol. 17. stor. (Nám. slobody)
- 1315 - Husitská veža (cintorín ev. a.v., Husitská ul.)
- 1316 - Hrob s náhrobníkom J. Pottfay 1778-1848 (cintorín r.k., Hurbanova ul.)
- 1317 - Hroby rumunských vojakov padlých v II. sv. vojne (cintorín r.k., Hurbanova ul.)
- 2431 - Partizánsky bunker vo Vetešovom jarku
- 2464 - Obecný dom (Hurbanova 126)
- 2430 - Pamätná tabuľa na pamiatku umučených učiteľov (na budove ZUŠ, SNP 293).

Medzi významné *sakrálné pamiatky* patria:

Tolerančný evanjelický kostol - postavený a upravený v klasicistickom štýle s prvkami baroka v roku 1784. Je tu organ zhotovený v roku 1873, ktorý je chránenou pamiatkou.

Rímskokatolícky kostol Nanebovzatia Panny Márie - je jednoloďová stavba s vťahnutými piliermi s toskánskymi pilastrami vybudovaná v r. 1748. Interiér má dve časti: presbytérium a svätyňu, ktoré sú oddelené mramorovým zábradlím.

Kalvária a kaplnka sv. Kríža - jedinečná architektonická pamiatka z roku 1863 na rímskokatolíckom cintoríne na Drahách. V stene kaplnky je umiestnená pamätná tabuľa zakladateľa - staroturianskeho staviteľa Martin Lisal. Tento objekt bol neskôr doplnený lipovou alejou vysadenou v roku 1898. Niektoré časti kaplnky a Kalvárie boli v r. 1995-1996 reštaurované. Za kaplnkou sa nachádza tzv. Lurdská jaskyňa so sochou Panny Márie.

Kostol Cirkvi bratskej z roku 1984 - svojpomocne postavený nový kostol v modernom štýle. Má rovnú strechu bez veže a zvonov. Hlavná zhromažďovacia sála má polkruhový tvar, tak sú tiež upravené lavice na sedenie. Budova je riešená viacúčelovo s kuchyňou a menšou zhromažďovacou sálou, kde sa môžu konať svadby, prednášky, vzdelávacie stretnutia a akcie rôzneho druhu. Na poschodí sa nachádzajú menšie miestnosti, ktoré slúžia ako kancelárie a miestnosti pre nedeľnú školu. Súčasťou budovy sú tiež dva farské byty a jeden malý, využívaný na prechodné ubytovanie a návštevy. K objektu kostola patrí aj terasovitá, prudko stúpajúca záhrada. Je využívaná pri letných stretnutiach a hrách, hlavne mladých ľudí.

Stará veža na mestskom cintoríne tzv. Husitská, (kultúrna pamiatka) - najstaršia zachovaná stavba v meste roku 1624. Veža bola súčasťou kostola, ktorý bol neskôr zbúraný. Okrem sakrálnej funkcie plnila aj významnú úlohu ako strážna veža v systéme opevnenia Čachtického hradu. V súčasnosti je v majetku mesta a je k nej pripravená projektová dokumentácia na rekonštrukciu.

Ďalšími významnými **kultúrno – historickými stavbami** mesta sú:

Domov bielych hláv - je v súčasnosti jedinou zachovanou stavbou zlatého štvoruholníka staroturianskej charity a ekumenizmu, ktorý začala v novembri 1932 budovať Kristína Royová. V čase II. svetovej vojny tu boli za dramatických okolností zachránení židovskí obyvatelia. Dnes stavbu spravuje Reformata, s. r. o. v spolupráci s občianskym združením SLUHA, ktoré tu realizuje rôzne aktivity. Objekt je od roku 1985 vyhlásený za kultúrnu pamiatku.

Bývalý obecný dom (kultúrna pamiatka) - Matras - Budova bola postavená ako kasáreň, v ktorej bola umiestnená pohraničná finančná stráž. Dátum jej výstavby nie je známy. V súčasnosti je v majetku Inštitútu pre regionálny rozvoj

Dom "Nad Pivnicou" (kultúrna pamiatka) - pivnica patriaca k budove niekdajšieho mestského pivovaru – dnes v rukách súkromnej osoby a zrekonštruovaná v súlade s ľudovou architektúrou

Bývalá meštianska škola - postavená v r. 1922.

Okrem spomínaných kultúrno – historických pamiatok sa v meste nachádza tiež niekoľko **pamätných tabúl a pamätníkov**. K najvýznamnejším patria:

- Pamätná tabuľa literárne a dobročinne činným sestrám Márii a Kristíne Royovým,
- Pamätná tabuľa bojovníkom SNP,
- Pamätná tabuľa venovaná pamiatke gen. I.D. Dibrova,
- Pamätná tabuľa venovaná pamiatke umučených učiteľov (kultúrna pamiatka),
- Pamätná tabuľa na pamiatku partizánskeho prepadu nemeckej posádky.
- Pamätník padlým v 1. sv. vojne z r. 1934,
- Pamätník SNP v Nárcí (kultúrna pamiatka)
- Pamätník SNP v Hlavine,
- Prancier z konca 17. storočia, Nám. Slobody (kultúrna pamiatka)

Významným pamätným miestom v katastri mesta Stará Turá je i *bunker vo Vetešom jarku* (kultúrna pamiatka) ktorý slúžil ako úkryt partizánov pred fašistami. Je častým cieľom turistických podujatí.

Kultúrne zariadenia

O kultúrno-spoločenské vyžitie obyvateľstva sa stará niekoľko zariadení, z nich si osobitnú pozornosť zasluhuje Dom kultúry Javorina, ktorý organizuje spoločensko-kultúrne podujatia (divadelné predstavenia a koncerty) priamo v DK Javorina i v meste (akcie zamerané na oživenie tradícií a podporu remesiel), autobusové zájazdy na kultúrne podujatia, poznávacie zájazdy pre deti i dospelých, výstavy k aktuálnym udalostiam, jazykové kurzy pre deti a dospelých (rezbárska škola, tradičné remeselné, jazykové, tanečné). Jeho priestory sa dali do používania roku 1962, v roku 2010 sa rozšírili o priestory strediska cezhraničnej spolupráce, ktoré vznikli vďaka projektu Zlepšenie služieb cestovného ruchu Slovensko-moravského pomedzia financovaného z Európskeho fondu regionálneho rozvoja. Od roku 2002 pôsobí ako príspevková organizácia mesta Stará Turá. Dom kultúry Javorina prevádzkuje nasledujúce kultúrne zariadenia:

- Kino Javorina – momentálne sa nevyužíva, ale pripravuje sa jeho digitalizácia.
- Mestská knižnica Kristíny Royovej. Vznikla 24. 4. 1925. Ako kultúrna a informačná inštitúcia, nachádza sa na prvom poschodí Domu kultúry Javorina, plní významné úlohy v oblasti kultúry, výchovy a vzdelávania obyvateľstva. Medzi základné činnosti patria výpožičné služby pre deti a dospelých i výpožičné služby z univerzitných knižníc. Nezanedbateľná je i činnosť v oblasti akcií usporiadaných pre materské a základné školy, aby dobrá literatúra vychovávala a obohacovala i budúce generácie.
- Mestské múzeum - otvorili 29. augusta 1976 ako izbu revolučných tradícií v bývalej rímsko-katolíckej škole. V súčasnom období je múzeum presťahované v Dome kultúry Javorina. Múzeum ponúka návštevníkom prehľad staroturianskych dejín, významných míľnikov, udalostí a osobností, ktoré významne ovplyvnili vývoj i dnešný charakter mesta Stará Turá. Súčasťou múzea je expozícia tradičného bývania a podniku Chirana.
- Informačnú kanceláriu mesta Stará Turá.

Dom kultúry sa nachádza i v miestnej časti Paprad', ktorý však svoju funkciu plní iba príležitostne, napr. pri usporadúvaní plesov a zábav, resp. pri zhromaždení občanov, voľbách a podobne.

Školská infraštruktúra

V meste Stará Turá sú vytvorené podmienky pre

- vzdelávanie detí a mládeže od predškolskej výchovy až po úplné stredoškolské vzdelanie,
- záujmovú činnosť v školách a školských zariadeniach v zriaďovateľskej pôsobnosti Mesta Stará Turá, prípadne v iných zariadeniach mimoškolskej výchovnej činnosti.

Tabuľka 24 Sieť škôl a školských zariadení v meste Stará Turá

P. č.	Zariadenie	Adresa	Zriaďovateľ
1.	Základná škola	Hurbanova 128/25, 916 01 Stará Turá	Mesto Stará Turá
2.	Materská škola	Hurbanova 142/46, 916 01 Stará Turá	Mesto Stará Turá
3.	Základná umelecká škola	SNP 293/31, 916 01 Stará Turá	Mesto Stará Turá

4.	Centrum voľného času	Gen. M. R. Štefánika 355/4, 916 01 Stará Turá	Mesto Stará Turá
5.	Stredná odborná škola	Športová 675, 916 01 Stará Turá	VÚC
6.	Súkromná hotelová akadémia	Gen. M. R. Štefánika 375/63, 916 01 Stará Turá	TBS, a.s. Stará Turá

Základná škola

V meste Stará Turá zabezpečuje činnosti základného školstva jedna základná škola so sídlom na Hurbanovej ulici 128/25 v Starej Turej, ktorá má elokované pracovisko na Komenského ulici 320/1 Stará Turá.

Tabuľka 25 Prehľad počtu žiakov ZŠ za obdobie školských rokov 2007/2008 až 2015/2016

Školský rok	Počet žiakov	Počet tried
2007/2008	822	33
2008/2009	786	31
2009/2010	736	29
2010/2011	718	29
2011/2012	716	30
2012/2013	694	33
2013/2014	698	31
2014/2015	676	31
2015/2016	689	31

Výchovno-vzdelávací proces v základnej škole zabezpečuje 56 pedagogických zamestnancov a 26 nepedagogických zamestnancov (tab.26).

Tabuľka 26 Aktuálny evidenčný počet pedagogických zamestnancov

pracovné zaradenie	pedagog. zamestnanci	nepedagog. zamestnanci
riaditeľ	1	-
zástupcovia riaditeľa	2	-
výchovná poradkyňa	1	-
1. stupeň	15	-
2. stupeň s plným úväzkom	23	-
1.-9. roč. s čiastoč. úväzkom	6	-
ŠKD – plný úväzok	6	-
ŠKD – čiastočný úväzok	1	-
MD + RP	1	-
administratíva	-	3,5 + 1 ŠJ
kuchárky	-	10
ostatní zamestnanci	-	11
Spolu	56	25,5

Spolu škola	81,5
--------------------	-------------

Základná škola v Starej Turej vykonáva správu a prevádzkuje budovy v dvoch elokovaných pracoviskách, ktorých charakteristika využitia je uvedená v tab. č. 31.

Tabuľka č. 27 Charakteristika objektov pracovísk ZŠ Stará Turá

Názov objektu	Adresa	Účel využitia	Kapacitné využitie
Budova ZŠ + riaditeľstvo	Hurbanova 128/25 Stará Turá	triedy žiakov 2. stupňa ZŠ	100 %
Budova ZŠ	Komenského 320/1 Stará Turá	triedy žiakov 1. aj 2. stupňa ZŠ	100%

Päť pavilónov ZŠ na Komenského ulici bolo zrekonštruovaných, podarilo sa zrekonštruovať aj pavilón špeciálnych učební, ktorý využívajú deti predškolského veku, čím sa zvýšila kapacita MŠ. V budove ZŠ na Komenského ulici sa vzdelávajú žiaci 1.až 4. ročníka.

Komplex budov školského pracoviska na Hurbanovej ulici je v prevádzke 24 rokov. Budova na Hurbanovej ulici má vysokú energetickú, a následne aj finančnú náročnosť. V ďalších rokoch bude nevyhnutné uvažovať o komplexnej rekonštrukcii tohto objektu, ktorá by prioritne riešila výmenu okien, zateplenie fasády, novú strechu. V škole na Hurbanovej ulici sa vzdelávajú žiaci 2. stupňa – 5. až 9. ročník.

Pre skvalitnenie výchovno-vzdelávacieho procesu treba priebežne dopĺňať novú modernú techniku – počítače, kopírovacie stroje, magnetofóny, prehrávače, vybavenie jazykovej učebne, pomôcky na jednotlivé vyučovacie predmety podľa požiadaviek novej koncepcie vyučovania. Ďalej je potrebné dopĺňať inventár v školských kuchyniach a jedálňach vzhľadom na vysoký počet stravníkov a zabezpečiť tak prípravu jedál v súlade s požiadavkami HCCP (=systém riadenia kvality v stravovacích zariadeniach), ktorého implementácia je dnes už nevyhnutnosťou.

Žiaci školy dosahujú dobré výsledky, čoho dôkazom je umiestnenie školy v rámci okresu Nové Mesto nad Váhom – 1. miesto vo vzdelávacích, športových a záujmových súťažiach v školských rokoch 2012/2013 a 2013/2014. V rámci Trenčianskeho kraja sa škola umiestnila na 5. mieste, čo považujeme za veľmi dobrý výsledok.

V školskom roku 2011/2012 sa škola začala venovať vo zvýšenej miere jazykovému vyučovaniu - jazykový variant pre žiakov 3. ročníka. Podľa jazykového variantu sa postupuje aj vo vyšších ročníkoch, čím chceme dosiahnuť, aby nám žiaci neodchádzali do osemročných gymnázií z dôvodu zvýšeného záujmu o kvalitnejšiu jazykovú prípravu. V jazykovom variante sa pokračovalo v školskom roku 2012/2013, 2013/2014, 2014/2015, nevznikli celé triedy, ale len jazykové skupiny.

Kvalifikovanosť vyučovania je vysoká, dosahuje 97 %.

Materská škola

Prevádzka Materskej školy Stará Turá je zabezpečovaná v troch školských budovách.

Tabuľka č. 28 Školské pracoviská MŠ

Názov objektu	Adresa	Účel využitia	Kapacitné využitie
---------------	--------	---------------	--------------------

Budova MŠ	Hurbanova 142/46 Stará Turá	4 triedy, kuchyňa	100 %
Budova MŠ + riaditeľstvo	Hurbanova 153/62 Stará Turá	6 tried, kuchyňa	100%
Pavilón špeciálnych učební ZŠ	Komenského 320/1 Stará Turá	3 triedy, jedáleň, výdajňa stravy	100%

Počty detí sa v priebehu školského roku menia minimálne. Dieťa do MŠ je možné zapísať počas celého školského roka, kapacita MŠ však býva naplnená už v termíne zápisu detí do MŠ. Pokiaľ sa uvoľní miesto počas školského roka, spravidla býva doplnené na základe aktuálnych žiadostí o prijatie do MŠ. Údaje uvádzané v tabuľkách vychádzajú zo štatistiky k 15. 9. každého kalendárneho roka.

Vzhľadom na pribúdajúci počet detí so špeciálnymi výchovno-vzdelávacími potrebami bola v školskom roku 2014/2015 zriadená trieda pre deti so zdravotným znevýhodnením (špeciálna trieda). Do takejto triedy môže byť prijatých 4 – 8 detí spravidla s rovnakým druhom znevýhodnenia. Deti so špeciálnymi výchovno-vzdelávacími potrebami na základe odporúčania poradenského zariadenia začleňujeme aj do bežných tried, pokiaľ máme možnosť vytvoriť na to vhodné podmienky.

Rodičia z okolitých obcí majú záujem o umiestnenie svojich detí v MŠ Stará Turá. Vzhľadom na obmedzené kapacitné možnosti materskej školy uprednostňuje MŠ deti zo Starej Turej.

Tabuľka č. 29 Počty detí v školských rokoch 2007/2008 až 2015/2016:

Školský rok	Počet tried	Počet detí
2007/2008	10	212
2008/2009	10	225
2009/2010	10	226
2010/2011	10	239
2011/2012	10	240
2012/2013	12	277
2013/2014	12	291
2014/2015	13	298
2015/2016	13	274

Výchovno-vzdelávací proces zabezpečuje 27 pedagogických zamestnancov a 18 nepedagogických zamestnancov.

Hlavným problémom v oboch budovách materskej školy je vykurovanie počas zimných mesiacov. Materská škola je pripojená na centrálné vykurovanie mesta. Platby sú vysoké a nezodpovedajú ponúkanej kvalite služieb. Z tohto dôvodu je snahou riaditeľstva MŠ v budúcnosti sa odpojiť od centrálného vykurovania (v prípade, že nenastane pozitívna zmena) a vybudovať vlastnú kotolňu.

Rekonštrukciou pavilónu špeciálnych učební ZŠ na Komenského ulici sa zvýšila kapacita MŠ. V súčasnej dobe ešte stále nie je doriešený areál v okolí elokovaného pracoviska

Komenského 320/1. V budúcnosti by bolo potrebné dobudovať tento areál tak, ako bolo plánované v projekte, aby sa zvýšila bezpečnosť detí a kvalita pobytu vonku nielen detí MŠ, ale aj členov školského klubu detí pri ZŠ. Potrebná je aj rekonštrukcia areálu ihriska MŠ Hurbanova 153.

Kvalita poskytovaných služieb materskej školy je na veľmi dobrej úrovni, o čom svedčia vyjadrenia rodičov detí, ktoré MŠ navštevujú. Túto skutočnosť potvrdzuje i správa Štátnej školskej inšpekcie, ktorá hodnotila MŠ v máji 2012 vo všetkých sledovaných oblastiach stupňom veľmi dobrý, čo je najvyššie možné hodnotenie. K silným stránkam patrí veľmi dobrá spolupráca školy a rodičov.

Základná umelecká škola

Základná umelecká škola poskytuje umelecké vzdelávanie v jednotlivých odboroch – hudobnom, výtvarnom, tanečnom, literárno-dramatickom a pripravuje na štúdium v učebných a študijných odboroch vzdelávania umeleckého zamerania v stredných školách a v konzervatóriách, pripravuje aj odborne na štúdium na vysokých školách s pedagogickým alebo umeleckým zameraním. Tiež pripravuje amatérskych umelcov, ktorí sú schopní tvoriť, interpretovať a prijímať umenie. ZUŠ nezabezpečuje povinnú školskú dochádzku.

Tabuľka č. 30 Počty žiakov ZUŠ v jednotlivých odboroch v školských rokoch 2007/2008 až 2015/2016:

Šk. rok	tanečný odbor	výtvarný odbor	literár.-dramatický odbor	hudobný odbor	Spolu
2008/2009	116	92	20	189	417
2009/2010	138	85	22	180	425
2010/2011	111	77	20	146	354
2011/2012	90	85	13	154	342
2012/2013	82	87	13	146	328
2013/2014	91	89	13	136	329
2014/2015	90	88	6	126	310
2015/2016	98	102	10	130	340

Celý vzdelávací proces v ZUŠ zabezpečuje 16 pedagogických a 5 nepedagogických zamestnancov. Základná umelecká škola sídli od septembra 2005 v dôstojnej budove bývalej meštianskej školy na Ulici SNP, kde dovtedy sídlila základná škola. Zmenou sídla získala ZUŠ vyhovujúce priestory pre svoju prácu.

V budove ZUŠ bola v rokoch 2011 až 2012 zrealizovaná rozsiahla rekonštrukcia a modernizácia, na ktorú získalo mesto finančné prostriedky zo Štrukturálnych fondov Európskej únie, zo štátneho rozpočtu a z vlastných zdrojov Mesta Stará Turá. Súčasťou rekonštrukcie bolo vybudovanie učebne s 13-timi počítačmi. Budova ZUŠ je plne vyťažená. Priestory hudobného odboru sú prispôsobené na vyučovanie jednotlivých predmetov hry na nástroj a pre kolektívne vyučovanie hudobnej náuky a prípravnej hudobnej výchovy. Pre potreby nácviku ľudovej hudby bol žiakom vyhradený priestor s cimbalom v prízemí školy, pre účely školského orchestra

učebňa vybavená novými stoličkami. Na prezentáciu hudobných a literárno-dramatických výstupov žiakov slúži koncertná sála.

Výtvarný odbor spĺňa podmienky nevyhnutných základných učebných priestorov pre praktické vyučovanie. Je vybavený hrnčiarskym kruhom, keramikou pecou, striekacím boxom, grafickým lisom, brúskou na sklo, kresliarskymi stojanmi a viacúčelovými stolmi. Tanečný odbor disponuje tanečnou sálou so zrkadlami, novou podlahovou krytinou a baletnými tyčami. Táto učebňa slúži i na výučbu literárno-dramatického odboru, pre účely ktorého bol zakúpený koberec a marionety. Priestory telocvične s prenosnými zrkadlami slúžia ako druhá tanečná učebňa. Ďalej sa tu buduje nahrávacie štúdio, ktoré je už vybavené profi akustickou penou, prioritou je obnoviť zastaranú a opotrebovanú techniku a vybudovať profesionálne nahrávacie štúdio, ktoré by slúžilo nielen na nahrávanie hudobných, ale aj literárno-dramatických zoskupení školy. Všetky chodbové priestory školy boli postupne vybavené zabezpečovacím kamerovým systémom.

Materiálno-technické zabezpečenie sa počas sledovaného obdobia postupne dopĺňa, v súčasnosti v súlade s povinnosťou škôl dodržať a splniť požiadavky na materiálno-technické a priestorové zabezpečenie výchovno-vzdelávacieho procesu pre jednotlivé odbory umeleckého vzdelávania, ktoré boli schválené ministerstvom školstva.

Centrum voľného času

Centrum voľného času zabezpečuje výchovno-vzdelávaciu, záujmovú a rekreačnú činnosť detí, mládeže, rodičov a prípadne iných záujemcov v oblasti pravidelnej činnosti (krúžková činnosť), nepravidelnej činnosti (príležitostnej) a počas školských prázdnin. Usmerňuje rozvoj záujmov, utvára podmienky na rozvíjanie a zdokonaľovanie zručností, podieľa sa na formovaní návykov užitočného využívania voľného času detí a mládeže. CVC Stará Turá pracuje podľa Výchovného programu Centrum pre rodinu a je rozdelené na 3 oddelenia: Oddelenie environmentálnej výchovy, Oddelenie estetiky a umenia a Oddelenie výchovy k zdravému spôsobu života a prevencie proti negatívnym spoločenským javom.

Činnosť v CVC Stará Turá zabezpečujú 3 interní pedagogickí a 4 externí pedagogickí zamestnanci, o prevádzku sa stará 1 upratovačka na polovičný pracovný úväzok a 1 PAM-istka so 60% úväzkom. V tomto školskom roku sa otvorilo spolu 27 záujmových krúžkov, do ktorých bolo k 30. 9. prihlásených 231 členov. Z toho 13 detí navštevuje 2 krúžky. V školskom roku 2015/16 bola experimentálne k výchovno-vzdelávacej činnosti CVC zaradená i sociálne výchovná činnosť.

2.1.5 Charakteristika ekonomického potenciálu

Lesotur s.r.o.

Prírodné zdroje

V územnom obvode mesta Stará Turá sa nenachádzajú významnejšie zdroje prírodných surovín s výnimkou lesov, ktoré sú vo vlastníctve mesta. Ťažba kameňa v miestnych kameňolomoch s malým ekonomickým významom (prakticky pre zabezpečenie dodávok pre regionálne stavby) bola ukončená v šesťdesiatych rokoch minulého storočia.

Lesy katastrálneho územia mesta Stará Turá patrili až do 1. apríla 1995 pod štátnu správu, obhospodarovali ich štátne lesy (Lesná správa Stará Turá). K tomuto obdobiu datujeme i založenie mestskej príspevkovej organizácie Lesotur Stará Turá s účinnosťou až od 1. júla 1995. Hlavnou náplňou organizácie je správa lesov mesta spolu s ťažbovou a pestovateľskou

činnosťou. Lesný celok (LC) MESTSKÉ LESY Stará Turá je určený na území lesného hospodárskeho celku (LHC) Stará Turá. Lesotur Stará Turá obhospodaruje iba mestské lesy Starej Turej, t. j. lesy, ktoré sú majetkom mesta. Ostatné lesy, ktorých plocha však nie je veľká, sú v užívaní štátneho podniku LESY Slovenskej republiky.

LC MESTSKÉ LESY Stará Turá patrí do oblasti lesov Myjavskej pahorkatiny o výmere 347,94 ha a do oblasti lesov Bielych Karpát o výmere 1 507,46 ha, čo spolu tvorí 1 855,40 ha. Výmera lesných pozemkov je o niečo väčšia, rozprestierajú sa na 1 876,22 ha.

Lesy v Starej Turej môžeme rozdeliť i podľa lesných obvodov (s porastovou plochou): Lazy (592,56 ha), Topolecká (709,13 ha), Hlavina (548,42 ha) a samostatní užívatelia (0,89 ha).

V lesnom poraste prevláda buk, nasleduje smrek a dub. Zvyšok tvoria ihličnany, ako sú jedľa biela, smrekovec opadavý a pod.

Na území mesta Stará Turá je vyhlásených 22,08 ha ochranných lesov s prevažujúcou funkciou ochrany pôdy. Vyskytujú sa v týchto lokalitách: Koštialech vříšky, kde sa vyskytuje borovica čierna, ďalej hrab obyčajný, dub a buk; Lazy, kde nájdeme hlavne buk a jednotlivo dub a borovicu čiernu; Kotrusovec, kde je buk hlavnou drevinou. Ostatné lesné porasty (1 832,43 ha) sú zaradené do kategórie hospodárskych lesov hlavne s produkčnou funkciou.

V programe starostlivosti o les (Lesný hospodársky plán) vypracovanom na obdobie rokov 2012-2021 je naplánovaná celková výška ťažby 179 454 m³. Predpokladaný ročný etát je vo výške 17 945 m³ prevažne listnatej drevnej hmoty.

Od 1.1.2007 sa mestská rozpočtová organizácia Lesotur Stará Turá transformovala na obchodnú spoločnosť s ručením obmedzeným, t.j. Lesotur s.r.o., ktorá vykonáva správu a ťažbu mestských lesov na základe nájomnej zmluvy s mestom Stará Turá za úplatu. Spoločnosť Lesotur s.r.o. mala v rokoch 2014-2015 až 14 stálych zamestnancov a 6 sezónnych. Ťažbové práce a niektoré pestovateľské sú vykonávané dodávateľsky, prevažne miestnymi živnostníkmi. Z dôvodu klimatických zmien a potreby zavádzania jemnejších spôsobov obhospodarovania lesa je nevyhnutné lepšie prístupnenie porastov lesnými cestami a zmena technológií s využitím modernejších a ekologickejších strojov. Pre prácu s verejnosťou v rámci lesnej pedagogiky treba perspektívne uvažovať s „Lesnou školou“. Plánované je taktiež vybudovanie jedného nového sídla spoločnosti na mieste súčasnej pomocnej kancelárie v Topoleckej, čo by malo priniesť úspory na energiách a lepšie operatívne riadenie prác v teréne.

2.1.6 Ex-ante hodnotenie

2.2 Analýza vonkajšieho prostredia

2.3 Zhodnotenie súčasného stavu územia - SWOT analýza

3 Strategická časť

Strategická časť PHSR nadväzuje na analytickú časť a obsahuje stratégiu rozvoja mesta pri zohľadnení jeho vnútorných špecifik. Určuje hlavné ciele a priority rozvoja mesta pri rešpektovaní princípov regionálnej politiky v záujme dosiahnutia vyváženého udržateľného rozvoja územia. Strategická časť obsahuje:

- víziu územia
- formuláciu a návrh stratégie
- výber a popis strategických cieľov v jednotlivých politikách, resp. oblastiach rozvoja (hospodárska, sociálna, environmentálna).

Stanovenie vízie predstavuje očakávaný stav, ktorý má mesto Stará Turá dosiahnuť z dlhodobého hľadiska. Vymedzuje rámec pre definovanie strategických cieľov a priorít na obdobie nasledujúcich 7 rokov a postupov na ich dosiahnutie.

Mesto Stará Turá má stanovenú nasledovnú víziu, ktorá zodpovedá dosiahnutým výsledkom počas rokov 2007 - 2013 a aj očakávaniam do roku 2022.

Vízia mesta Stará Turá

„Stará Turá ako progresívne mesto využívajúce dostupné materiálne, prírodné i finančné zdroje a možnosti v záujme zvyšovania životnej úrovne svojich obyvateľov, ktoré je zároveň atraktívnou turistickou destináciou“

Rozvojová stratégia

Na základe komplexnej analýzy územia mesta Stará Turá a určenia slabých a silných stránok, príležitostí a ohrození v oblasti hospodárskej, sociálnej a environmentálnej, môžeme určiť rozvojovú stratégiu mesta a jeho prioritné ciele.

Strategickým cieľom mesta je:

Vytvorenie podmienok pre ekonomický rozvoj mesta pri efektívnom využívaní prírodných, kultúrnych, finančných a ľudských zdrojov so zachovaním zdravého životného prostredia.“

Znamená to využiť potenciál mesta a dostupné možnosti získania finančných prostriedkov na realizáciu rozvojových činností, ale tiež sústavnú prácu s jednotlivcami, združeniami a organizáciami. Kvalitu života obyvateľov podmieňuje okrem iného občianska vybavenosť a fungujúca technická a dopravná infraštruktúra, ktorá môže byť predpokladom na rozvoj mesta aj v ďalších oblastiach. Je dôležité ponúknuť obyvateľom a návštevníkom mesta Stará Turá možnosti na rekreáciu a trávenie voľného času na území mesta. Rozvoj v tejto oblasti je podmienený vybudovaním lepšej turistickej infraštruktúry a vytvorením kvalitných a dostupných tovarov a služieb, poskytovaním informácií a vytváraním ďalších aktivít, ktoré budú viesť k rozvoju vidieckej turistiky a agroturistiky v spolupráci so všetkými zainteresovanými subjektmi. Na základe uvedených skutočností boli navrhnuté jednotlivé aktivity v rámci hospodárskej, sociálnej a environmentálnej oblasti, ktoré pri ich postupnej realizácii budú viesť k naplneniu strategického cieľa mesta.

1. Prioritná oblasť – HOSPODÁRSKA

Globálny cieľ č. 1: Ekonomický rozvoj mesta

2. Prioritná oblasť - SOCIÁLNA

Globálny cieľ č. 2: Rozvoj občianskej vybavenosti

3. Prioritná oblasť - ENVIRONMENTÁLNA

Zlepšenie stavu životného prostredia

Tabuľka č. 30 Hierarchia strategických cieľov

Globálne ciele	Špecifické ciele	Tematické ciele
1. Prioritná oblasť - Hospodárska Ekonomický rozvoj mesta	1.1 Vytvorenie kvalitných podmienok pre rozvoj podnikania v rôznych odvetviach	1.1.1 Rozvoj infraštruktúry a služieb pre podnikateľské subjekty 1.1.2 Podpora partnerstva mesto – súkromný sektor – neziskový sektor a spoločných rozvojových zámerov
	1.2. Podpora rozvoja ľudských zdrojov	1.2.1 Zvýšenie počtu obyvateľov vytvorením kvalitných podmienok bývania v meste reagujúcich na potreby a požiadavky obyvateľov mesta a potenciálnych občanov mesta
		1.2.2 Zvýšenie kvalifikačného potenciálu a adaptability pracovnej sily
	1.3 Využitie miestneho potenciálu pre rozvoj cestovného ruchu a rozvoj kultúrnych a voľnočasových aktivít	1.3.1 Podpora a obnova infraštruktúry cestovného ruchu
		1.3.2 Zachovanie kultúrno-historického potenciálu mesta
		1.3.3 Podpora kultúrno-spoločenských podujatí a voľnočasových aktivít
2. Prioritná oblasť - Sociálna Rozvoj občianskej vybavenosti	2.1 Zlepšovanie kvality verejnej infraštruktúry	2.1.1 Zvýšenie kvality dopravnej infraštruktúry a bezpečnosti cestnej premávky
		2.1.2 Modernizácia verejného osvetlenia a rozhlasu
		2.1.3 Skrášlenie prostredia mesta a jeho okolia
	2.2 Zlepšenie stavu mestských objektov, školských zariadení a zlepšenie kvality služieb verejnej správy a vzdelávania	2.2.1 Skvalitnenie stavu objektov školských zariadení, dobudovanie potrebnej infraštruktúry a modernizácia ich vybavenia
		2.2.2 Skvalitnenie stavu budov v majetku mesta a objektov verejného záujmu
	2.3 Skvalitnenie sociálnej a zdravotnej starostlivosti	2.3.1 Modernizácia objektov a vybavenia zariadení sociálnej infraštruktúry a skvalitnenie služieb v oblasti sociálnej sféry
2.3.2 Modernizácia objektu zdravotnej infraštruktúry a jeho vybavenia		

3. Prioritná oblasť - Environmentálna Zlepšenie stavu životného prostredia	3.1 Zvýšenie odvádzania a čistenia komunálnych vôd a zásobovania obyvateľstva pitnou vodou	3.1.1 Dobudovanie kanalizačnej siete
		3.1.2 Dobudovanie vodovodnej siete
	3.2 Znižovanie emisií znečisťujúcich látok a využitie obnoviteľných zdrojov energie	3.2.1 Modernizácia tepelného hospodárstva
		3.2.2 Využitie obnoviteľných zdrojov energie
	3.3 Podpora odpadového hospodárstva a riešenie problematiky environmentálnych záťaží	3.3.1 Rozšírenie a modernizácia odpadového hospodárstva
		3.3.2 Rekultivácia environmentálnych záťaží
	3.4 Zníženie rizika povodní a negatívnych dôsledkov zmeny klímy	3.4.1 Výstavba menších poldrov
		3.4.2 Realizácia aktivít protipovodňovej ochrany

4 Programová časť

Tabuľka č. 30 Prehľad opatrení, projektov a aktivít podľa oblastí

Opatrenie	Projekt/Aktivita	Prioritná oblasť
Opatrenie č. 1.1 Podpora rozvoja podnikania	1.1.1 Prestavba administratívnej budovy Chirana T. Injecta	Hospodárska
Opatrenie č. 1.1 Podpora rozvoja podnikania	1.1.1 Modernizácia priemyselného parku Chirana	Hospodárska
Opatrenie č. 1.1 Podpora rozvoja podnikania	1.1.1 Modernizácia a rekonštrukcia priemyselného parku Tehelňa	Hospodárska
Opatrenie č. 1.1 Podpora rozvoja podnikania	1.1.1 Rekonštrukcia budovy bývalých detských jasí na ul. M. R. Štefánika na obchodno-kancelárske priestory	Hospodárska
Opatrenie č. 1.1 Podpora rozvoja podnikania	1.1.2 Podpora spolupráce podnikateľského sektora, neziskových organizácií a verejného sektora a spoločných rozvojových zámerov	Hospodárska
Opatrenie č. 1.2 Ľudské zdroje	1.2.1 Výstavba bytového domu na Hlubočského ulici	Hospodárska
Opatrenie č. 1.2 Ľudské zdroje	1.2.1 Výstavba dvoch bytových domov - Námestie slobody	Hospodárska
Opatrenie č. 1.2 Ľudské zdroje	1.2.1 Výstavba polyfunkčného objektu – Jiráskova ulica	Hospodárska
Opatrenie č. 1.2 Ľudské zdroje	1.2.1 Prestavba Domu špecialistov na bytový dom	Hospodárska
Opatrenie č. 1.2 Ľudské zdroje	1.2.1 Prestavba objektu bývalého Domova mládeže SPŠE Stará Turá na Ulici gen. M. R. Štefánika	Hospodárska
Opatrenie č. 1.2 Ľudské zdroje	1.2.1 Výstavba polyfunkčného objektu v priestore vymedzenom ulicami Mierová, SNP a BD č. 5	Hospodárska
Opatrenie č. 1.2 Ľudské zdroje	1.2.1 IBV- lokalita Drahy - infraštruktúra	Hospodárska
Opatrenie č. 1.2 Ľudské zdroje	1.2.1 Nová regulačná stanica plynu s prípojkou VNL –premiestnenie	Hospodárska
Opatrenie č. 1.2 Ľudské zdroje	1.2.1 Výstavba a rekonštrukcia líniových stavieb na zásobovanie zemným plynom	Hospodárska
Opatrenie č. 1.2 Ľudské zdroje	1.2.1 Výstavba a rekonštrukcia líniových vedení/ telekomunikačných sietí	Hospodárska
Opatrenie č. 1.2 Ľudské zdroje	1.2.1 Výstavba prírodných káblových elektrických vedení k transformačným staniciam	Hospodárska
Opatrenie č. 1.2 Ľudské zdroje	1.2.1 Výstavba transformačných staníc	Hospodárska
Opatrenie č. 1.2 Ľudské zdroje	1.2.1 Územný plán zóny pre výstavbu B1-2-Hnilíky Stará Turá	Hospodárska
Opatrenie č. 1.2 Ľudské zdroje	1.2.2 Spolupôsobenie pri vytváraní podmienok pre udržanie stredného školstva v meste	Hospodárska
Opatrenie č. 1.2 Ľudské zdroje	1.2.2 Pôsobenie na začleňovanie zamestnávateľských subjektov do procesu vzdelávania	Hospodárska
Opatrenie č. 1.3 Rozvoj cestovného ruchu, kultúrnych a voľnočasových aktivít	1.3.1 Cyklochodník Stará Turá - Narcie – Hlavina - Nová Lhota	Hospodárska
Opatrenie č. 1.3 Rozvoj cestovného ruchu, kultúrnych a voľnočasových aktivít	1.3.1 Cyklochodník Stará Turá – Dubník - Kostolné	Hospodárska
Opatrenie č. 1.3 Rozvoj cestovného ruchu, kultúrnych a voľnočasových aktivít	1.3.1 Vybudovanie infraštruktúry pre cyklistickú dopravu (altánky, stojany, koše)	Hospodárska
Opatrenie č. 1.3 Rozvoj cestovného ruchu, kultúrnych a voľnočasových aktivít	1.3.1 Výstavba samostatného cyklistického	Hospodárska

	chodníka z mesta smerom na Dubník (vrátane korčuliarskeho chodníka)	
Opatrenie č. 1.3 Rozvoj cestovného ruchu, kultúrnych a voľnočasových aktivít	1.3.1 Výstavba cyklochodníka, lesoparku a náučného chodníka v lokalite Dubník	Hospodárska
Opatrenie č. 1.3 Rozvoj cestovného ruchu, kultúrnych a voľnočasových aktivít	1.3.1 Rekonštrukcia areálu Dubník	Hospodárska
Opatrenie č. 1.3 Rozvoj cestovného ruchu, kultúrnych a voľnočasových aktivít	1.3.1 Vybudovanie jazdeckých trás	Hospodárska
Opatrenie č. 1.3 Rozvoj cestovného ruchu, kultúrnych a voľnočasových aktivít	1.3.1 Rozšírenie bežkárskeho trás	Hospodárska
Opatrenie č. 1.3 Rozvoj cestovného ruchu, kultúrnych a voľnočasových aktivít	1.3.2 Rekonštrukcia NKP Husitská veža	Hospodárska
Opatrenie č. 1.3 Rozvoj cestovného ruchu, kultúrnych a voľnočasových aktivít	1.3.2 Obnova a rekonštrukcia pamätníkov v meste Stará Turá a pamätníkov a hrobov protifašistických bojovníkov	Hospodárska
Opatrenie č. 1.3 Rozvoj cestovného ruchu, kultúrnych a voľnočasových aktivít	1.3.2 Rekonštrukcia sociálnych zariadení DK Javorina	Hospodárska
Opatrenie č. 1.3 Rozvoj cestovného ruchu, kultúrnych a voľnočasových aktivít	1.3.2 Rekonštrukcia DK Paprad'	Hospodárska
Opatrenie č. 1.3 Rozvoj cestovného ruchu, kultúrnych a voľnočasových aktivít	1.3.2 Rekonštrukcia NKP MATRAS	Hospodárska
Opatrenie č. 1.3 Rozvoj cestovného ruchu, kultúrnych a voľnočasových aktivít	1.3.2 Rekonštrukcia Domova bielych hláv	Hospodárska
Opatrenie č. 1.3 Rozvoj cestovného ruchu, kultúrnych a voľnočasových aktivít	1.3.3 Vybudovanie detského ihriska Kujanovec	Hospodárska
Opatrenie č. 1.3 Rozvoj cestovného ruchu, kultúrnych a voľnočasových aktivít	1.3.3 Vybudovanie detského ihriska Súš	Hospodárska
Opatrenie č. 1.3 Rozvoj cestovného ruchu, kultúrnych a voľnočasových aktivít	1.3.3 Vybudovanie detského ihriska Paprad'	Hospodárska
Opatrenie č. 1.3 Rozvoj cestovného ruchu, kultúrnych a voľnočasových aktivít	1.3.3 Vybudovanie detského ihriska Drgoňova dolina	Hospodárska
Opatrenie č. 1.3 Rozvoj cestovného ruchu, kultúrnych a voľnočasových aktivít	1.3.3 Rekulтивácia detských ihrísk v rámci mesta Stará Turá	Hospodárska
Opatrenie č. 1.3 Rozvoj cestovného ruchu, kultúrnych a voľnočasových aktivít	1.3.3 Rekulтивácia športových ihrísk	Hospodárska
Opatrenie č. 1.3 Rozvoj cestovného ruchu, kultúrnych a voľnočasových aktivít	1.3.3 Multifunkčné ihrisko v lokalite Nad Chiranou	Hospodárska
Opatrenie č. 1.3 Rozvoj cestovného ruchu, kultúrnych a voľnočasových aktivít	1.3.3 Workoutové ihrisko pre mladých	Hospodárska
Opatrenie č. 1.3 Rozvoj cestovného ruchu, kultúrnych a voľnočasových aktivít	1.3.3 Rekonštrukcia telocvične bývalej SPŠE Stará Turá na Ul. Gen. M. R. Štefánika	Hospodárska
Opatrenie č. 2.1 Kvalita verejnej infraštruktúry	2.1.1 Rekonštrukcia a rozšírenie existujúcich miestnych komunikácií vrátane budovania chodníkov pre peších a upokojených komunikácií	Sociálna
Opatrenie č. 2.1 Kvalita verejnej infraštruktúry	2.1.1 Vybudovanie parkovacej plochy v lokalite Hlavina	Sociálna
Opatrenie č. 2.1 Kvalita verejnej infraštruktúry	2.1.1 Rozšírenie mosta nad železničnou traťou v lokalite Hniliky	Sociálna
Opatrenie č. 2.1 Kvalita verejnej infraštruktúry	2.1.1 Rozšírenie podjazdu cesty II/581 pod železničnou traťou (Stará Turá- NM)	Sociálna

Opatrenie č. 2.1 Kvalita verejnej infraštruktúry	2.1.1 Rozšírenie podjazdu cesty III/581014 pod železničnou traťou (Stará Turá- Súš)	Sociálna
Opatrenie č. 2.1 Kvalita verejnej infraštruktúry	2.1.1 Výstavba preložky cesty II/581 mimo zastavaného územia mesta Stará Turá- južný obchvat	Sociálna
Opatrenie č. 2.1 Kvalita verejnej infraštruktúry	2.1.1 Parkovisko na ul. Hurbanovej v Starej Turej	Sociálna
Opatrenie č. 2.1 Kvalita verejnej infraštruktúry	2.1.1 Rozšírenie a výstavba parkovísk a parkovacích domov	Sociálna
Opatrenie č. 2.1 Kvalita verejnej infraštruktúry	2.1.1 Rekonštrukcia lávok cez potok	Sociálna
Opatrenie č. 2.1 Kvalita verejnej infraštruktúry	2.1.1 Prestavba autobusovej stanice na Námestí Dr. A. Schweitzera	Sociálna
Opatrenie č. 2.1 Kvalita verejnej infraštruktúry	2.1.1 Rekonštrukcia autobusových zastávok	Sociálna
Opatrenie č. 2.1 Kvalita verejnej infraštruktúry	2.1.2 Rekonštrukcia a modernizácia verejného osvetlenia mesta- II. etapa	Sociálna
Opatrenie č. 2.1 Kvalita verejnej infraštruktúry	2.1.2 Rekonštrukcia existujúcej rozhlasovej siete a jej rozšírenie do miestnych častí	Sociálna
Opatrenie č. 2.1 Kvalita verejnej infraštruktúry	2.1.3 Revitalizácia verejných priestranstiev v centrálnej mestskej zóne (priestor pred DK Javorina a ul. Mierová) a parkové úpravy územia vymedzeného ulicami Mierová, SNP a BD č. 5	Sociálna
Opatrenie č. 2.1 Kvalita verejnej infraštruktúry	2.1.3 Regenerácia vnútroblokov mesta Stará Turá	Sociálna
Opatrenie č. 2.2 Intervencie do mestských objektov a školských zariadení	2.2.1 Rekonštrukcia strechy, okien a zateplenie Materskej školy na ul. Hurbanovej č. 153	Sociálna
Opatrenie č. 2.2 Intervencie do mestských objektov a školských zariadení	2.2.1 Rekonštrukcia hygienických zariadení vrátane nových rozvodov vody a kanalizácie v MŠ č. 142	Sociálna
Opatrenie č. 2.2 Intervencie do mestských objektov a školských zariadení	2.2.1 Rekonštrukcia hygienických zariadení vrátane nových rozvodov vody a kanalizácie v MŠ č. 153	Sociálna
Opatrenie č. 2.2 Intervencie do mestských objektov a školských zariadení	2.2.1 Rekonštrukcia chodníkov a oplotenia MŠ Hurbanova č. 142	Sociálna
Opatrenie č. 2.2 Intervencie do mestských objektov a školských zariadení	2.2.1 Detské ihrisko MŠ Hubanova č. 153	Sociálna
Opatrenie č. 2.2 Intervencie do mestských objektov a školských zariadení	2.2.1 Detské ihrisko MŠ Komenského č. 320	Sociálna
Opatrenie č. 2.2 Intervencie do mestských objektov a školských zariadení	2.2.1 Obstaranie materiálo-technického vybavenia materských škôl	Sociálna
Opatrenie č. 2.2 Intervencie do mestských objektov a školských zariadení	2.2.1 Vybudovanie dopravného ihriska MŠ ul. Hurbanova č. 142 vrátane rekonštrukcie asfaltovej plochy	Sociálna

Opatrenie č. 2.2 Intervencie do mestských objektov a školských zariadení	2.2.1 Rekonštrukcia dopravného ihriska MŠ ul. Hurbanova č. 153 vrátane zabezpečenie vozového parku	Sociálna
Opatrenie č. 2.2 Intervencie do mestských objektov a školských zariadení	2.2.1 Výstavba detských jaslí	Sociálna
Opatrenie č. 2.2 Intervencie do mestských objektov a školských zariadení	2.2.1 Multifunkčné ihrisko ZŠ ul. Komenského	Sociálna
Opatrenie č. 2.2 Intervencie do mestských objektov a školských zariadení	2.2.1 IKT vybavenie učebni ZŠ Komenského	Sociálna
Opatrenie č. 2.2 Intervencie do mestských objektov a školských zariadení	2.2.1 Obstaranie materiálno-technologického vybavenia ZŠ – výmena gastrozariadenia + rekonštrukcia elektrických rozvodov	Sociálna
Opatrenie č. 2.2 Intervencie do mestských objektov a školských zariadení	2.2.1 Rekonštrukcia bežeckej trate na ihrisku ZŠ Hurbanova	Sociálna
Opatrenie č. 2.2 Intervencie do mestských objektov a školských zariadení	2.2.1 Rekonštrukcia elektrických rozvodov v telocvični ZŠ Komenského	Sociálna
Opatrenie č. 2.2 Intervencie do mestských objektov a školských zariadení	2.2.1 Rekonštrukcia vykurovania telocvične a obslužných priestorov ZŠ Komenského vrátane rozvodov plynu	Sociálna
Opatrenie č. 2.2 Intervencie do mestských objektov a školských zariadení	2.2.1 Výstavba kotolne a rekonštrukcia vykurovania hospodárskeho pavilónu ZŠ Komenského vrátane rozvodov plynu	Sociálna
Opatrenie č. 2.2 Intervencie do mestských objektov a školských zariadení	2.2.1 Vybudovanie špeciálnych učebni v rámci priestorov ZŠ Hurbanova	Sociálna
Opatrenie č. 2.2 Intervencie do mestských objektov a školských zariadení	2.2.1 Rekonštrukcia sociálnych zariadení v Základnej škole ul. Hurbanova č. 128	Sociálna
Opatrenie č. 2.2 Intervencie do mestských objektov a školských zariadení	2.2.1 Rekonštrukcia spevnenej plochy ZUŠ a prepojenie so ZŠ Komenského s odstránením existujúcich garáží a kotolne a vybudovanie parkovacích plôch	Sociálna
Opatrenie č. 2.2 Intervencie do mestských objektov a školských zariadení	2.2.1 Zateplenie obvodového plášťa a strechy Základnej školy ul. Hurbanova č. 128	Sociálna
Opatrenie č. 2.2 Intervencie do mestských objektov a školských zariadení	2.2.1 Zateplenie telocvične ZŠ Komenského	Sociálna
Opatrenie č. 2.2 Intervencie do mestských objektov a školských zariadení	2.2.1 Materiálno- technologické vybavenie tried základnej umeleckej školy	Sociálna
Opatrenie č. 2.2 Intervencie do mestských objektov a školských zariadení	2.2.2 Prestavba lesnej chaty Kamenný most na Lesnú školu	Sociálna
Opatrenie č. 2.2 Intervencie do mestských objektov a školských zariadení	2.2.2 Prestavba a nadstavba MsÚ, SNP 1/2	Sociálna
Opatrenie č. 2.2 Intervencie do mestských objektov a školských zariadení	2.2.2 Prestavba a prístavba sídla spoločnosti LESOTUR - Topolecká	Sociálna
Opatrenie č. 2.2 Intervencie do mestských objektov a školských zariadení	2.2.2 Prístavba osobného výťahu k Domu služieb na ul. SNP, Stará Turá	Sociálna

PROGRAM HOSPODÁRSKEHO A SOCIÁLNEHO ROZVOJA MESTA STARÁ TURÁ NA ROKY 2016 - 2022

Opatrenie č. 2.2 Intervencie do mestských objektov a školských zariadení	2.2.2 Rekonštrukcia Domu smútku	Sociálna
Opatrenie č. 2.2 Intervencie do mestských objektov a školských zariadení	2.2.2 Rekonštrukcia hasičskej zbrojnice	Sociálna
Opatrenie č. 2.2 Intervencie do mestských objektov a školských zariadení	2.2.2 Rekonštrukcia hasičskej zbrojnice	Sociálna
Opatrenie č. 2.2 Intervencie do mestských objektov a školských zariadení	2.2.2 Rekonštrukcia hasičskej zbrojnice	Sociálna
Opatrenie č. 2.2 Intervencie do mestských objektov a školských zariadení	2.2.2 Rekonštrukcia hasičskej zbrojnice	Sociálna
Opatrenie č. 2.2 Intervencie do mestských objektov a školských zariadení	2.2.2 Rekonštrukcia poľovníckej chaty Grúňka	Sociálna
Opatrenie č. 2.3 Intervencie do budov sociálnej a zdravotnej starostlivosti	2.3.1 Denný stacionár pre seniorov a občanov s ŤZP v Domove Bielych hláv	Sociálna
Opatrenie č. 2.3 Intervencie do budov sociálnej a zdravotnej starostlivosti	2.3.2 Rekonštrukcia a zateplenie objektu polikliniky Stará Turá	Sociálna
Opatrenie č. 3.1 Budovanie kanalizačnej a vodovodnej siete	3.1.1 Rekonštrukcia mestskej ČOV Stará Turá	Environmentálna
Opatrenie č. 3.1 Budovanie kanalizačnej a vodovodnej siete	3.1.1 Kanalizácia miestnych častí mesta Stará Turá - SO 03 Kanalizácia Topolecká	Environmentálna
Opatrenie č. 3.1 Budovanie kanalizačnej a vodovodnej siete	3.1.1 Kanalizácia mesta Stará Turá - SO 03 Dubník I., SO 04 Dubník II	Environmentálna
Opatrenie č. 3.1 Budovanie kanalizačnej a vodovodnej siete	3.1.1 Kanalizácia miestnych častí mesta Stará Turá - SO 01 Kanalizácia U Samkov	Environmentálna
Opatrenie č. 3.1 Budovanie kanalizačnej a vodovodnej siete	3.1.1 Kanalizácia miestnych častí mesta Stará Turá - SO 02 Kanalizácia Súš	Environmentálna
Opatrenie č. 3.1 Budovanie kanalizačnej a vodovodnej siete	3.1.1 Kanalizácia miestnych častí mesta Stará Turá - SO 04 Kanalizácia Paprad' – stoka G	Environmentálna
Opatrenie č. 3.1 Budovanie kanalizačnej a vodovodnej siete	3.1.1 Kanalizácia miestnych častí mesta Stará Turá - SO 05 Kanalizácia Drgoňova dolina, Durcova dolina a ČernochoV Vrch	Environmentálna
Opatrenie č. 3.1 Budovanie kanalizačnej a vodovodnej siete	3.1.1 Vodovod a kanalizácia Trávniky	Environmentálna
Opatrenie č. 3.1 Budovanie kanalizačnej a vodovodnej siete	3.1.2 Vodovod Topolecká	Environmentálna
Opatrenie č. 3.1 Budovanie kanalizačnej a vodovodnej siete	3.1.2 Výstavba vodojemu Topolecká - Nárcie	Environmentálna
Opatrenie č. 3.1 Budovanie kanalizačnej a vodovodnej siete	3.1.2 Stará Turá – SÚŠ, pripojenie VZ Horný Súšik do vodovodného systému mesta	Environmentálna
Opatrenie č. 3.2 Investície do znižovania znečistenia ovzdušia	3.2.1 Modernizácia tepelného hospodárstva mesta Stará Turá- okruh ÚK a TÚV VS3 Stará Turá vrátane výmeny rozvodov	Environmentálna
Opatrenie č. 3.2 Investície do znižovania znečistenia ovzdušia	3.2.1 Modernizácia tepelného hospodárstva mesta Stará Turá- okruh ÚK a TÚV VS4 Stará Turá vrátane výmeny rozvodov	Environmentálna
Opatrenie č. 3.2 Investície do znižovania znečistenia ovzdušia	3.2.1 Modernizácia tepelného hospodárstva mesta Stará Turá- okruh ÚK a TÚV VS5 Stará	Environmentálna

	Turá vrátane výmeny rozvodov	
Opatrenie č. 3.2 Investície do znižovania znečistenia ovzdušia	3.2.1 Rekonštrukcia centrálnej plynovej kotolne na Mýtnej ulici Stará Turá	Environmentálna
Opatrenie č. 3.2 Investície do znižovania znečistenia ovzdušia	3.2.2 Rekonštrukcia rozvodov tepla a výmena zastaralého kotla za kotol na biomasu	Environmentálna
Opatrenie č. 3.3 Intervencie do boja s odpadmi	3.3.1 Rozšírenie a modernizácia odpadového hospodárstva	Environmentálna
Opatrenie č. 3.3 Intervencie do boja s odpadmi	3.3.2 Rekultivácia enviromentálnych záťaží - skládka Drahý	Environmentálna
Opatrenie č. 3.3 Intervencie do boja s odpadmi	3.3.2 Rekultivácia enviromentálnych záťaží - skládka Palčekové	Environmentálna
Opatrenie č. 3.4 Ochrana pred povodňami	3.4.1 Rekonštrukcia a rozšírenie hrádzí suchého poldra Trávníky na Brezovskom potoku	Environmentálna
Opatrenie č. 3.4 Ochrana pred povodňami	3.4.1 Sústava poldrov na toku Trstie v doline Topolecká – Penáže s využitím zachytenej vody v čase sucha	Environmentálna
Opatrenie č. 3.4 Ochrana pred povodňami	3.4.2 Dažďové rigoly na ochranu plôch bytovej výstavby pred prívalovými vodami	Environmentálna
Opatrenie č. 3.4 Ochrana pred povodňami	3.4.2 Revitalizácia a úpravy prietochného profilu toku Trstie - na úseku toku pozdĺž ul. SNP	Environmentálna
Opatrenie č. 3.4 Ochrana pred povodňami	3.4.2 Bioretenčné systémy na zadržiavanie zrážkovej vody (dažďové záhrady, zberné jazierka a pod.)	Environmentálna
Opatrenie č. 3.4 Ochrana pred povodňami	3.4.2 Hradenie bystrín na lesnom majetku mesta	Environmentálna
Opatrenie č. 3.4 Ochrana pred povodňami	3.4.2 Ekostabilizačné opatrenia na poľnohospodárskej pôde	Environmentálna
Opatrenie č. 3.4 Ochrana pred povodňami	3.4.2 Vyčistenie vodných tokov	Environmentálna
Opatrenie č. 3.4 Ochrana pred povodňami	3.4.2 Spracovanie analýzy pre protipovodňové opatrenia	Environmentálna

Základné údaje o projektovom zámere č. 1.1.1.1							
Názov projektu	Rekonštrukcia budovy bývalých detských jasí na ul. M. R. Štefánika na obchodno-kancelárske priestory						
Garant	Mesto Stará Turá						
Kontaktná osoba garanta	Vedúca oddelenia výstavby, územného plánu a ŽP						
Partneri garanta	Podnikateľské subjekty ako potenciálni užívatelia týchto priestorov a Technotur s.r.o.						
Začatie a ukončenie fyzickej realizácie	júl 2017 – december 2017						
Stav projektu pred realizáciou	Čiastočne využívaná budova v majetku mesta						
Cieľ projektu	Prestavba budovy a vytvorenie priestorov vhodných na podnikateľské účely – kancelárske a maloobchodné priestory ako aj priestory pre komunitné a neziskové organizácie						
Výstupy	Zrekonštruované priestory vhodné na podnikateľskú činnosť, príp. činnosť iných neziskových subjektov						
Užívatelia	Podnikateľské subjekty, subjekty neziskového sektora a iné organizácie						
Indikátory monitoringu	Výstup - počet priestorov (kancelárií a obchodov) vhodných na podnikateľskú činnosť; Výsledok - počet subjektov, ktoré si priestory prenájmu						
Zmluvné podmienky	VO - výber dodávateľa						
Riziká	Nepridelenie štatútu MAS OZ Kopaničiarsky región - MAS						
Poznámky	Príprava projektovej dokumentácie si bude vyžadovať koordináciu medzi mestom, spoločnosťou Technotur s.r.o. ako správcom budovy a potenciálnymi subjektmi, ktoré by mali záujem v budove vyvíjať podnikateľské, príp. iné aktivity						
Realizácia projektu							
<i>Fáza/míľnik</i>	<i>Súčinnosť iného odboru alebo subjektu</i>				<i>Termín (mesiac/rok)</i>		
Príprava projektovej dokumentácie	Podnikateľské subjekty ako potenciálni užívatelia týchto priestorov a mesto Stará Turá				8 - 10/2016		
Vydanie stavebného povolenia	Príslušný stavebný úrad				12/2016		
Spracovanie a registrácia žiadosti o NFP, zhromaždenie príloh	Oddelenie výstavby, územného plánu a ŽP				1 - 3/2017		
Predloženie projektu	KR - MAS				3/2017		
Schválenie NFP	PPA Bratislava				6/2017		
Výber dodávateľa	Oddelenie výstavby, územného plánu a ŽP				1 - 3/2017		
Realizácia	Dodávateľ, Oddelenie výstavby, územného plánu a ŽP				7 - 12/2017		
Kolaudácia	Príslušný stavebný úrad				12/2017		
Financovanie projektu							
<i>Druh výdavku</i>	<i>Termín (rok)</i>	<i>Náklady spolu (eur)</i>	<i>z toho verejný zdroj</i>				<i>súkromné zdroje</i>
			EU	ŠR	VÚC	Obec	
Spracovanie PD	2016	2 000	0	0	0	2 000	0
Príprava VO	2017	0	0	0	0	0	0
Realizácia projektu	2017	70 000	60 000	0	0	10 000	0
Spolu		72 000	60 000	0	0	12 000	0

Základné údaje o projektovom zámere č. 1.2.1.1							
Názov projektu	Výstavba bytového domu na Ul. Hlubockého						
Garant	Mesto Stará Turá						
Kontaktná osoba garanta	Vedúca majetkového oddelenia						
Partneri garanta	STINEX, s.r.o., Nové Mesto nad Váhom						
Začatie a ukončenie fyzickej realizácie	september 2015 – december 2016						
Stav projektu pred realizáciou	Stavebné pozemky v majetku mesta						
Cieľ projektu	Zvýšenie počtu bytových jednotiek v meste						
Výstupy	Vytvorené bytové jednotky						
Užívatelia	obyvatelia mesta a potenciálni občania mesta						
Indikátory monitoringu	Výstup - počet bytových jednotiek; Výsledok - počet prenajímateľov, ktorí si byty zoberú do prenájmu						
Zmluvné podmienky	Uzatvorená zmluva so spoločnosťou STINEX, s.r.o., Nové Mesto nad Váhom o výstavbe objektu a následnom odkúpení Mestom Stará Turá						
Riziká	Neschválenie úveru zo ŠFRB, príp. dotácie z MDVaRR						
Poznámky	Investor zabezpečí výstavbu bytového domu a Mesto ju po jeho kolaudácii odkúpi prostredníctvom úveru zo ŠFRB a dotácie z Ministerstva dopravy, výstavby a regionálneho rozvoja SR						
Realizácia projektu							
<i>Fáza/miľník</i>	<i>Súčinnosť iného odboru alebo subjektu</i>					<i>Termín (mesiac/rok)</i>	
Príprava projektovej dokumentácie	Investor (STINEX, s.r.o.),					6 - 12/2015	
Vydanie stavebného povolenia	Príslušný stavebný úrad					12/2015	
Realizácia	Investor (STINEX, s.r.o.), externý stavebný dozor a Oddelenie výstavby, územného plánu a ŽP					1 - 11/2016	
Kolaudácia	Stavebný úrad					12/2016	
Spracovanie a registrácia žiadosti o NFP, zhromaždenie príloh	Majetkové oddelenie					1/2017	
Spracovanie a predloženie žiadosti o úver zo ŠFRB	Majetkové oddelenie					1/2017	
Schválenie NFP a úveru	MDVaRR SR; ŠFRB					6/2017	
Financovanie projektu							
<i>Druh výdavku</i>	<i>Termín (rok)</i>	<i>Náklady spolu (eur)</i>	<i>z toho verejné zdroje</i>				<i>súkromné zdroje</i>
			EU	ŠR	VÚC	Obec	
Realizácia projektu	2016	750 000	0	300 000	0	450 000	0
Spolu		750 000	0	300 000	0	450 000	0

Základné údaje o projektovom zámere č. 1.2.1.2							
Názov projektu	Výstavba dvoch bytových domov – Námestie slobody						
Garant	Mesto Stará Turá						
Kontaktná osoba garanta	Vedúca majetkového oddelenia						
Partneri garanta	Stavebná spoločnosť vybraná výberovým konaním						
Začatie a ukončenie fyzickej realizácie	september 2018 – marec 2021						
Stav projektu pred realizáciou	Stavebné pozemky v majetku mesta						
Cieľ projektu	Zvýšenie počtu bytových jednotiek v meste						
Výstupy	Vytvorené bytové jednotky						
Užívatelia	Obyvatelia mesta a potenciálni občania mesta						
Indikátory monitoringu	Výstup - počet bytových jednotiek; Výsledok - počet prenajímateľov, ktorí si byty zoberú do prenájmu						
Zmluvné podmienky	Výberové konanie na stavebná spoločnosť						
Riziká	Neschválenie úveru zo ŠFRB, príp. dotácie z MDVaRR SR						
Poznámky	Investor zabezpečí výstavbu dvoch bytových domov a Mesto ich po kolaudácii odkúpi prostredníctvom úveru zo ŠFRB a dotácie z Ministerstva dopravy, výstavby a regionálneho rozvoja						
Realizácia projektu							
Fáza/miľník	Súčinnosť iného odboru alebo subjektu	Termín (mesiac/rok)					
Príprava projektovej dokumentácie	Investor a Oddelenie výstavby, územného plánu a ŽP	1 - 6/2018					
Vydanie stavebného povolenia	Príslušný stavebný úrad	7-9/2018					
Realizácia	Dodávateľ, externý stavebný dozor a Oddelenie výstavby, územného plánu a ŽP	9/2018 - 3/2021					
Kolaudácia	Príslušný stavebný úrad	4 - 6 /2021					
Spracovanie a registrácia žiadosti o NFP, zhromaždenie príloh	Majetkové oddelenie	7 - 9/2021					
Spracovanie a predloženie žiadosti o úver zo ŠFRB	Majetkové oddelenie	9/2021					
Schválenie NFP a úveru	MDVaRR SR; ŠFRB	12/2021					
Financovanie projektu							
Druh výdavku	Termín (rok)	Náklady spolu (eur)	z toho verejné zdroje				súkromné zdroje
			EU	ŠR	VÚC	Obec	
Realizácia projektu	2018/21	1 500 000	0	600 000	0	900 000	0
Spolu		1 500 000	0	600 000	0	900 000	0

Základné údaje o projektovom zámere č. 1.2.1.3							
Názov projektu	Prestavba Domu špecialistov na bytový polyfunkčný dom						
Garant	Mesto Stará Turá						
Kontaktná osoba garanta	Veďúca oddelenia výstavby, územného plánu a ŽP						
Partneri garanta	Potenciálny užívateľia priestorov na podnikanie a Technotur s.r.o.						
Začatie a ukončenie fyzickej realizácie	september 2018 – marec 2021						
Stav projektu pred realizáciou	Budova v majetku mesta						
Cieľ projektu	Zvýšenie počtu bytových jednotiek v meste a skvalitnenie služieb poskytovaných obyvateľom mesta,						
Výstupy	Vytvorené bytové jednotky a priestory vhodné na podnikateľskú činnosť						
Užívateľia	obyvatelia mesta a potenciálni občania mesta a podnikateľské subjekty						
Indikátory monitoringu	Výstup - počet bytových jednotiek a počet priestorov (kancelárií a obchodov) vhodných na podnikateľskú činnosť; Výsledok - počet prenajímateľov, ktorí si byty zoberú do prenájmu a počet subjektov, ktoré si podnikateľské priestory prenájmu						
Zmluvné podmienky	VO - výber dodávateľa						
Riziká	Neschválenie úveru zo ŠFRB, príp. dotácie z MDVaRR SR						
Poznámky	Mesto je investorom						
Realizácia projektu							
<i>Fáza/miľník</i>	<i>Súčinnosť iného odboru alebo subjektu</i>					<i>Termín (mesiac/rok)</i>	
Príprava projektovej dokumentácie	Oddelenie výstavby, územného plánu a ŽP					7 - 8/2017	
Vydanie stavebného povolenia	Príslušný stavebný úrad					9 - 10/2017	
Výber dodávateľa	Oddelenie výstavby, územného plánu a ŽP					10 - 12/2017	
Spracovanie a predloženie žiadosti o NFP, zhromaždenie príloh	Oddelenie výstavby, územného plánu a ŽP a Majetkové oddelenie					12/2017 - 1/2018	
Spracovanie a predloženie žiadosti o úver zo ŠFRB	Oddelenie výstavby, územného plánu a ŽP a Majetkové oddelenie					1/2018	
Schválenie NFP a úveru	MDV a RR SR; ŠFRB					2 - 5/2018	
Realizácia	Dodávateľ, externý stavebný dozor a Oddelenie výstavby, územného plánu a ŽP					9/2018 - 3/2021	
Kolaudácia	Príslušný stavebný úrad					4 - 6/2021	
Financovanie projektu							
<i>Druh výdavku</i>	<i>Termín (rok)</i>	<i>Náklady spolu (eur)</i>	<i>z toho verejné zdroje</i>				<i>súkromné zdroje</i>
			EU	ŠR	VÚC	Obec	
Spracovanie PD	2016	5 000	0	0	0	5 000	0
externý stavebný dozor	2018/21	5 000	0	0	0	5 000	0
Realizácia projektu	2018/21	750 000	0	300 000	0	350 000	0
Spolu		760 000	0	300 000	0	360 000	0

Základné údaje o projektovom zámere č. 1.3.1.1							
Názov projektu	Cyklochodník Stará Turá - Narcie – Hlavina - Nová Lhota						
Garant	Mesto Stará Turá						
Kontaktná osoba garanta	Vedúca Oddelenia výstavby, územného plánu a ŽP						
Partneri garanta	Obec Poriadie, Obec Stará Myjava, Obec Nová Lhota						
Začatie a ukončenie fyzickej realizácie	júl 2016 – december 2016						
Stav projektu pred realizáciou	Miestna komunikácia Stará Turá – Nová Lhota – nevysporiadané pozemky pod cestou. Úsek od Klimáčkov po Hlavinu vybudovať, úsek od Hlaviny po štátnu hranicu rekonštruovať						
Cieľ projektu	Zvýšenie počtu turistov v prihraničnej oblasti,						
Výstupy	Počet metrov vybudovaného cyklochodníka						
Užívatelia	Cyklisti z mesta i okolia a cykloturisti						
Indikátory monitoringu	Výstup - dĺžka vybudovaného cyklochodníka v metroch; Výsledok – zvýšený počet cyklistov a cykloturistov						
Zmluvné podmienky	VO - výber dodávateľa						
Riziká	Neschválenie dotácie z INTERREG V-A SR - ČR						
Poznámky	Mesto je investorom iba v časti svojho katastrálneho územia						
Realizácia projektu							
<i>Fáza/míľnik</i>	<i>Súčinnosť iného odboru alebo subjektu</i>					<i>Termín (mesiac/rok)</i>	
Vysporiadanie pozemkov pod cestou	Majetkové oddelenie					1 - 3/2016	
Vydanie stavebného povolenia	Príslušný stavebný úrad					1 - 2/2016	
Spracovanie a predloženie žiadosti o NFP, zhromaždenie príloh	Oddelenie výstavby, územného plánu a ŽP, KR - MAS					1 - 3/2016	
Schválenie NFP	MPaRV SR					5/2016	
Výber dodávateľa	Oddelenie výstavby, územného plánu a ŽP					5 - 7/2016	
Realizácia	Dodávateľ, externý stavebný dozor a Oddelenie výstavby, územného plánu a ŽP					7 - 12/2016	
Kolaudácia	Príslušný stavebný úrad					1 - 2/2017	
Financovanie projektu							
<i>Druh výdavku</i>	<i>Termín (rok)</i>	<i>Náklady spolu (eur)</i>	<i>z toho verejné zdroje</i>				<i>súkromné zdroje</i>
			EU	ŠR	VÚC	Obec	
Externé riadenie projektu	2016/17	2 000	1 900	0	0	100	0
externý stavebný dozor	2016	5 000	4 750	0	0	250	0
Realizácia projektu	2016	800 000	760 000	0	0	40 000	0
Spolu		807 000	766 650	0	0	40 350	0

Základné údaje o projektovom zámere č. 1.3.1.2							
Názov projektu	Cyklochodník Stará Turá - Dubník - Kostolné						
Garant	Združenie miest a obcí Dubník						
Kontaktná osoba garanta	Veďúca Oddelenie výstavby, územného plánu a ŽP						
Partneri garanta	Partner z ČR						
Začatie a ukončenie fyzickej realizácie	september 2018 – marec 2021						
Stav projektu pred realizáciou	Miestna komunikácie v k.ú. Stará Turá, Kostolné, Hrašné, Vad'ovce						
Cieľ projektu	Zvýšenie počtu turistov v regióne						
Výstupy	Počet metrov vybudovaného cyklochodníka						
Užívatelia	Cyklisti z mesta i okolia a cykloturisti						
Indikátory monitoringu	Výstup - dĺžka vybudovaného cyklochodníka v metroch; Výsledok – zvýšený počet cyklistov a cykloturistov						
Zmluvné podmienky	VO - výber dodávateľa						
Riziká	Neschválenie dotácie z INTERREG V-A SR - ČR						
Poznámky	Spoluúčasť mesta sa prepočíta na základe dĺžky cyklochodníka v k. ú.						
Realizácia projektu							
Fáza/míľnik	Súčinnosť iného odboru alebo subjektu			Termín (mesiac/rok)			
Vysporiadanie pozemkov pod cestou	Majetkové oddelenie			6 - 12/2016			
Príprava projektovej dokumentácie	Oddelenie výstavby, územného plánu a ŽP			6 - 12/2016			
Vydanie stavebného povolenia	Príslušný stavebný úrad			1 - 2/2017			
Spracovanie a predloženie žiadosti o NFP, zhromaždenie príloh	KR – MAS, Oddelenie výstavby, územného plánu a ŽP			1 - 2/2017			
Schválenie NFP a úveru	MPaRV SR			5/2017			
Výber dodávateľa	Oddelenie výstavby, územného plánu a ŽP			5 - 7/2017			
Realizácia	Spoluúčasť mesta sa prepočíta na základe dĺžky cyklochodníka v k. ú.			7 - 12/2017			
Kolaudácia	Príslušný stavebný úrad			1 - 2/2018			
Financovanie projektu							
Druh výdavku	Termín (rok)	Náklady spolu (eur)	z toho verejné zdroje				súkromné zdroje
			EU	ŠR	VÚC	Obec	
Spracovanie PD	2016	5 000	4 750	0	0	250	0
externý stavebný dozor	2017	5 000	4 750	0	0	250	0
Externý manažment projektu	2017/18	2 000	1 900	0	0	100	0
Realizácia projektu	2017	300 000	285 000	0	0	15 000	0
Spolu		312 000	296 400	0	0	15 600	0

Základné údaje o projektovom zámere č. 1.3.1.3							
Názov projektu	Výstavba cyklochodníka, lesoparku a náučného chodníka v lokalite Dubník						
Garant	Mesto Stará Turá, Združenie miest a obcí Dubník						
Kontaktná osoba garanta	Veďúca Oddelenia výstavby, územného plánu a ŽP						
Partneri garanta	Partner z ČR (Mikroregión Ostrožsko – Veselsko)						
Začatie a ukončenie fyzickej realizácie	júl 2017 – december 2017						
Stav projektu pred realizáciou	Miestna komunikácia v k.ú. Stará Turá, v lokalite Dubník, vytvorenie náučného chodníka k Štúrovej skale						
Cieľ projektu	Zvýšenie počtu turistov v lokalite Dubníka, Starej Turej i regiónu						
Výstupy	Vybudovaného cyklochodník, lesopark a náučný chodník						
Užívatelia	Cyklisti, korčuliari z mesta i okolia, cykloturisti a peší turisti						
Indikátory monitoringu	Výstup - dĺžka vybudovaného cyklochodníka v metroch; - plocha lesoparku - počet informačných tabúl náučného chodníka Výsledok – zvýšený počet cyklistov a cykloturistov						
Zmluvné podmienky	VO - výber dodávateľa						
Riziká	Neschválenie dotácie z INTERREG V-A SR - ČR						
Poznámky	Mesto je investorom						
Realizácia projektu							
<i>Fáza/míľnik</i>	<i>Súčinnosť iného odboru alebo subjektu</i>					<i>Termín (mesiac/rok)</i>	
Príprava projektovej dokumentácie	Oddelenie výstavby, územného plánu a ŽP					6 - 12/2016	
Vysporiadanie pozemkov pod cestou	Majetkové oddelenie					1 - 2/2017	
Výber dodávateľa	Oddelenie výstavby, územného plánu a ŽP					12/2016 - 2/2017	
Vydanie stavebného povolenia	Príslušný stavebný úrad					2/2017	
Spracovanie a predloženie žiadosti o NFP, zhromaždenie príloh	Oddelenie výstavby, územného plánu a ŽP					2/2017	
Schválenie NFP a úveru	MPaRV SR					5/2017	
Výber dodávateľa	Oddelenie výstavby, územného plánu a ŽP					5 - 6/2017	
Realizácia	Dodávateľ a Oddelenie výstavby, územného plánu a ŽP					6/2017 - 12/2017	
Kolaudácia	Príslušný stavebný úrad					1 - 2/2018	
Financovanie projektu							
<i>Druh výdavku</i>	<i>Termín (rok)</i>	<i>Náklady spolu (eur)</i>	<i>z toho verejné zdroje</i>				<i>súkromné zdroje</i>
			EU	ŠR	VÚC	Obec	
Spracovanie PD	2016	5 000	4 750	0	0	250	0
externý stavebný dozor	2017	5 000	4 750	0	0	250	0
Externý manažment projektu	2017/18	2 000	1 900	0	0	100	0
Realizácia projektu	2017	500 000	475 000	0	0	25 000	0
Spolu		512 000	486 400	0	0	25 600	0

Základné údaje o projektovom zámere č. 1.3.1.4							
Názov projektu	Výstavba samostatného cyklistického chodníka z mesta smerom k areálu bývalej Chirany vrátane infraštruktúry pre cyklistickú dopravu (altánky, stojany, koše)						
Garant	Mesto Stará Turá						
Kontaktná osoba garanta	Vedúca Oddelenia výstavby, územného plánu a ŽP						
Partneri garanta	-						
Začatie a ukončenie fyzickej realizácie	júl 2017 – december 2017						
Stav projektu pred realizáciou	Miestne komunikácie v k.ú. Stará Turá						
Cieľ projektu	Zvýšenie počtu turistov v lokalite Dubníka, Starej Turej i regiónu						
Výstupy	Počet metrov vybudovaného korčuliarskeho chodníka						
Užívatelia	Cyklisti a korčuliari z mesta i okolia a cykloturisti						
Indikátory monitoringu	Výstup - dĺžka vybudovaného cyklochodníka v metroch; Výsledok – zvýšený počet cyklistov a cykloturistov						
Zmluvné podmienky	VO - výber dodávateľa						
Riziká	Neschválenie dotácie z IROP, prostredníctvom RIUS, nevysporiadanie pozemkov pod navrhovaným cyklochodníkom						
Poznámky	Mesto je investorom						
Realizácia projektu							
Fáza/míľnik	Súčinnosť iného odboru alebo subjektu			Termín (mesiac/rok)			
Vysporiadanie pozemkov pod cestou	Majetkové oddelenie			4/2016 - 10/2016			
Príprava projektovej dokumentácie	Oddelenie výstavby, územného plánu a ŽP			5 - 10/2016			
Vydanie stavebného povolenia	Príslušný stavebný úrad			10 - 12/2016			
Výber dodávateľa	Oddelenie výstavby, územného plánu a ŽP			12/2016 - 2/2017			
Spracovanie a predloženie žiadosti o NFP, zhromaždenie príloh	Oddelenie výstavby, územného plánu a ŽP			1-3/2017			
Schválenie NFP a úveru	MPaRV SR			6/2017			
Realizácia	Spoluúčasť mesta sa prepočíta na základe dĺžky cyklochodníka v k. ú.			7/2017 - 12/2017			
Kolaudácia	Príslušný stavebný úrad			1 -2/2018			
Financovanie projektu							
Druh výdavku	Termín (rok)	Náklady spolu (eur)	z toho verejné zdroje				súkromné zdroje
			EU	ŠR	VÚC	Obec	
Spracovanie PD	2016	5 000	4 750	0	0	250	0
externý stavebný dozor	2017	5 000	4 750	0	0	250	0
Externý manažment projektu	2017/18	2 000	1 900	0	0	100	0
Realizácia projektu	2017/18	200 000	190 000	0	0	10 000	0
Spolu		212 000	201 400	0	0	10 600	0

Základné údaje o projektovom zámere č. 1.3.2.1							
Názov projektu	Rekonštrukcia NKP Husitská veža						
Garant	Mesto Stará Turá						
Kontaktná osoba garanta	Veďúca Oddelenia výstavby, územného plánu a ŽP						
Partneri garanta							
Začatie a ukončenie fyzickej realizácie	máj 2016 – august 2016						
Stav projektu pred realizáciou	Národná kultúrna pamiatka						
Cieľ projektu	Zvýšenie počtu turistov v meste						
Výstupy	Zrekonštruovaná pamiatka národného významu						
Užívatelia	Občania mesta a turisti						
Indikátory monitoringu	Výstup – počet zrekonštruovaných pamiatok národného významu; Výsledok – zvýšený počet návštevníkov danej lokality						
Zmluvné podmienky	VO - výber dodávateľa						
Riziká	Neschválenie dotácie z MK SR						
Poznámky	-						
Realizácia projektu							
<i>Fáza/míľnik</i>	<i>Súčinnosť iného odboru alebo subjektu</i>				<i>Termín (mesiac/rok)</i>		
Vydanie stavebného povolenia	Príslušný stavebný úrad				1/2016		
Výber dodávateľa	Oddelenie výstavby, územného plánu a ŽP				12/2015 - 1/2016		
Spracovanie a predloženie žiadosti o NFP, zhromaždenie príloh	Oddelenie výstavby, územného plánu a ŽP				1/2016		
Schválenie NFP	MK SR				4/2016		
Realizácia	Dodávateľ, externý stavebný dozor a Oddelenie výstavby, územného plánu a ŽP				5/2016 - 8/2016		
Kolaudácia	Príslušný stavebný úrad				9 - 10/2016		
Financovanie projektu							
<i>Druh výdavku</i>	<i>Termín (rok)</i>	<i>Náklady spolu (eur)</i>	<i>z toho verejné zdroje</i>				<i>súkromné zdroje</i>
			EU	ŠR	VÚC	Obec	
externý stavebný dozor	2016	2 000	0	1 900	0	100	0
Realizácia projektu	2016	50 000	0	47 500	0	2 500	0
Spolu		52 000	0	49 400	0	2 600	0

Základné údaje o projektovom zámere č. 1.3.2.2							
Názov projektu	Rekonštrukcia DK Paprad' a zníženie energetických nákladov zateplením a využitím solárnej energie						
Garant	Mesto Stará Turá						
Kontaktná osoba garanta	Vedúca Oddelenia výstavby, územného plánu a ŽP						
Partneri garanta	-						
Začatie a ukončenie fyzickej realizácie	júl 2017 – november 2017						
Stav projektu pred realizáciou	Dom kultúry Paprad', kde sa organizujú spoločensko-kultúrne podujatia v miestnej časti Paprad' je v zlom technickom stave vyžadujúcom si rekonštrukciu i zmenu vykurovania.						
Cieľ projektu	Zvýšenie návštevnosti podujatí						
Výstupy	Zrekonštruovaná budova Kultúrneho domu						
Užívatelia	Občania Starej Turej, miestnej časti Paprad' a okolitých obcí						
Indikátory monitoringu	Výstup - zrekonštruovaná budova Kultúrneho domu; Výsledok – zvýšený počet návštevníkov DK Paprad'						
Zmluvné podmienky	VO - výber dodávateľa						
Riziká	Neschválenie dotácie prostredníctvom KŽP						
Poznámky	Podmienkou je renovácia budovy na nízkoenergetickú budovu						
Realizácia projektu							
<i>Fáza/miľník</i>	<i>Súčinnosť iného odboru alebo subjektu</i>					<i>Termín (mesiac/rok)</i>	
Príprava projektovej dokumentácie	Oddelenie výstavby, územného plánu a ŽP					5 - 9/2016	
Vydanie stavebného povolenia	Príslušný stavebný úrad					10 - 12/2016	
Výber dodávateľa	Oddelenie výstavby, územného plánu a ŽP					12/2016 - 2/2017	
Spracovanie a predloženie žiadosti o NFP, zhromaždenie príloh	Oddelenie výstavby, územného plánu a ŽP					2/2017	
Schválenie NFP a úveru	MPaRV SR					5/2017	
Realizácia	Dodávateľ, externý stavebný dozor a Oddelenie výstavby, územného plánu a ŽP					7/2017 - 11/2017	
Kolaudácia	Príslušný stavebný úrad					12/2017	
Financovanie projektu							
<i>Druh výdavku</i>	<i>Termín (rok)</i>	<i>Náklady spolu (eur)</i>	<i>z toho verejné zdroje</i>				<i>súkromné zdroje</i>
			EU	ŠR	VÚC	Obec	
Projektová dokumentácia	2016	2 000	0	0	0	100	0
Realizácia projektu	2017	440 000	0	0	0	22 000	0
Spolu		442 000	0	0	0	22 100	0

Základné údaje o projektovom zámere č. 1.3.3.1							
Názov projektu	Vybudovanie detského ihriska Kujanovec						
Garant	Mesto Stará Turá						
Kontaktná osoba garanta	Veďúca Oddelenie výstavby, územného plánu a ŽP						
Partneri garanta	-						
Začatie a ukončenie fyzickej realizácie	júl 2018 – august 2018						
Stav projektu pred realizáciou	Pozemky v majetku mesta						
Cieľ projektu	Podporiť voľnočasové aktivity detí						
Výstupy	Vybudované nové detské ihrisko						
Užívatelia	Občania Starej Turej, hlavne deti						
Indikátory monitoringu	Výstup - vybudované nové detské ihrisko; Výsledok – počet návštevníkov ihriska						
Zmluvné podmienky	VO - výber dodávateľa						
Riziká	Neschválenie dotácie						
Poznámky	Dotáciu žiadať z menších grantových systémov ako Pontis, Nadácia ZSE, príp. TESCO, Slovenská sporiteľňa						
Realizácia projektu							
Fáza/miľník	Súčinnosť iného odboru alebo subjektu						Termín (mesiac/rok)
Príprava projektovej dokumentácie	Oddelenie výstavby, územného plánu a ŽP						5 - 9/2017
Vydanie stavebného povolenia	Príslušný stavebný úrad						10 - 12/2017
Spracovanie a predloženie žiadosti o NFP, zhromaždenie príloh	Oddelenie výstavby, územného plánu a ŽP						1 - 2/2018
Schválenie NFP	Jeden z donorov grantových systémov						5/2018
Výber dodávateľa	Oddelenie výstavby, územného plánu a ŽP						5 - 6/2018
Realizácia	Dodávateľ externý stavebný dozor a Oddelenie výstavby, územného plánu a ŽP						7 - 8/2018
Kolaudácia	Príslušný stavebný úrad						9/2018
Financovanie projektu							
Druh výdavku	Termín (rok)	Náklady spolu (eur)	z toho verejné zdroje				súkromné zdroje
			EU	ŠR	VÚC	Obec	
Projektová dokumentácia	2017	500	0	0	0	500	0
Realizácia projektu	2018	10 000	0	0	0	1 500	8 500
Spolu		10 500	0	0	0	2 000	8 500

Základné údaje o projektovom zámere č. 1.3.3.2							
Názov projektu	Vybudovanie detského ihriska Súš – Trávniky						
Garant	Mesto Stará Turá						
Kontaktná osoba garanta	Veďúca Oddelenia výstavby, územného plánu a ŽP						
Partneri garanta	-						
Začatie a ukončenie fyzickej realizácie	júl 2016 – august 201						
Stav projektu pred realizáciou	Pozemky v majetku mesta						
Cieľ projektu	Podporiť voľnočasové aktivity detí						
Výstupy	Vybudované nové detské ihrisko						
Užívatelia	Občania Starej Turej, hlavne deti						
Indikátory monitoringu	Výstup - vybudované nové detské ihrisko; Výsledok – počet návštevníkov ihriska						
Zmluvné podmienky	VO - výber dodávateľa						
Riziká	Neschválenie dotácie						
Poznámky	Dotáciu žiadať z menších grantových systémov ako Pontis, Nadácia ZSE, príp. TESCO, Slovenská sporiteľňa						
Realizácia projektu							
Fáza/miľník	Súčinnosť iného odboru alebo subjektu	Termín (mesiac/rok)					
Príprava projektovej dokumentácie	Oddelenie výstavby, územného plánu a ŽP	1 - 2/2016					
Vydanie stavebného povolenia	Príslušný stavebný úrad	2 - 3/2016					
Spracovanie a predloženie žiadosti o NFP, zhromaždenie príloh	Oddelenie výstavby, územného plánu a ŽP	4/2016					
Schválenie NFP	Jeden z donorov grantových systémov	6/2016					
Výber dodávateľa	Oddelenie výstavby, územného plánu a ŽP	6 - 7/2016					
Realizácia	Dodávateľ a Oddelenie výstavby, územného plánu a ŽP	7 - 8/2016					
Kolaudácia	Príslušný stavebný úrad	9/2016					
Financovanie projektu							
Druh výdavku	Termín (rok)	Náklady spolu (eur)	z toho verejné zdroje				súkromné zdroje
			EU	ŠR	VÚC	Obec	
Projektová dokumentácia	2016	500	0	0	0	500	0
Realizácia projektu	2016	10 000	0	0	0	1 500	8 500
Spolu		10 500	0	0	0	2 000	8 500

Základné údaje o projektovom zámere č. 1.3.3.3							
Názov projektu	Vybudovanie detského ihriska Paprad'						
Garant	Mesto Stará Turá						
Kontaktná osoba garanta	Vedúca Oddelenia výstavby, územného plánu a ŽP						
Partneri garanta	-						
Začatie a ukončenie fyzickej realizácie	júl 2017 – august 2017						
Stav projektu pred realizáciou	Pozemky v majetku mesta						
Cieľ projektu	Podporiť voľnočasové aktivity detí						
Výstupy	Vybudované nové detské ihrisko						
Užívatelia	Občania Starej Turej, hlavne deti						
Indikátory monitoringu	Výstup - vybudované nové detské ihrisko; Výsledok – počet návštevníkov ihriska						
Zmluvné podmienky	VO - výber dodávateľa						
Riziká	Neschválenie dotácie						
Poznámky	Dotáciu žiadať z menších grantových systémov ako Pontis, Nadácia ZSE, príp. TESCO, Slovenská sporiteľňa						
Realizácia projektu							
Fáza/míľnik	Súčinnosť iného odboru alebo subjektu				Termín (mesiac/rok)		
Príprava projektovej dokumentácie	Oddelenie výstavby, územného plánu a ŽP				1 - 2/2017		
Vydanie stavebného povolenia	Príslušný stavebný úrad				2 - 3/2017		
Výber dodávateľa	Oddelenie výstavby, územného plánu a ŽP				3 - 4/2017		
Spracovanie a predloženie žiadosti o NFP, zhromaždenie príloh	Oddelenie výstavby, územného plánu a ŽP				4/2017		
Schválenie NFP	Jeden z donorov grantových systémov				6/2017		
Výber dodávateľa	Oddelenie výstavby, územného plánu a ŽP				6 - 7/2017		
Realizácia	Dodávateľ a Oddelenie výstavby, územného plánu a ŽP				7 - 8/2017		
Kolaudácia	Príslušný stavebný úrad				9/2017		
Financovanie projektu							
<i>Druh výdavku</i>	<i>Termín (rok)</i>	<i>Náklady spolu (eur)</i>	<i>z toho verejné zdroje</i>				<i>súkromné zdroje</i>
			EU	ŠR	VÚC	Obec	
Projektová dokumentácia	2017	500	0	0	0	500	0
Realizácia projektu	2017	10 000	0	0	0	1 500	8 500
Spolu		10 500	0	0	0	2 000	8 500

Základné údaje o projektovom zámere č. 1.3.3.4							
Názov projektu	Vybudovanie detského ihriska Drgoňova dolina						
Garant	Mesto Stará Turá						
Kontaktná osoba garanta	Veďúca Oddelenia výstavby, územného plánu a ŽP						
Partneri garanta	-						
Začatie a ukončenie fyzickej realizácie	júl 2018 – august 2018						
Stav projektu pred realizáciou	Pozemky v majetku mesta						
Cieľ projektu	Podporiť voľnočasové aktivity detí						
Výstupy	Vybudované nové detské ihrisko						
Užívatelia	Občania Starej Turej, hlavne deti						
Indikátory monitoringu	Výstup - vybudované nové detské ihrisko; Výsledok – počet návštevníkov ihriska						
Zmluvné podmienky	VO - výber dodávateľa						
Riziká	Neschválenie dotácie						
Poznámky	Dotáciu žiadať z menších grantových systémov ako Pontis, Nadácia ZSE, príp. TESCO, Slovenská sporiteľňa						
Realizácia projektu							
Fáza/miľník	Súčinnosť iného odboru alebo subjektu						Termín (mesiac/rok)
Príprava projektovej dokumentácie	Oddelenie výstavby, územného plánu a ŽP						1 - 3/2018
Vydanie stavebného povolenia	Príslušný stavebný úrad						2 - 3/2018
Spracovanie a predloženie žiadosti o NFP, zhromaždenie príloh	Oddelenie výstavby, územného plánu a ŽP						4/2018
Schválenie NFP	Jeden z donorov grantových systémov						6/2018
Výber dodávateľa	Oddelenie výstavby, územného plánu a ŽP						6 - 7/2018
Realizácia	Dodávateľ a Oddelenie výstavby, územného plánu a ŽP						7 - 8/2018
Kolaudácia	Príslušný stavebný úrad						9/2018
Financovanie projektu							
<i>Druh výdavku</i>	<i>Termín (rok)</i>	<i>Náklady spolu (eur)</i>	<i>z toho verejné zdroje</i>				<i>súkromné zdroje</i>
			EU	ŠR	VÚC	Obec	
Projektová dokumentácia	2018	500	0	0	0	500	0
Realizácia projektu	2018	10 000	0	0	0	1 500	8 500
Spolu		10 500	0	0	0	2 000	8 500

Základné údaje o projektovom zámere č. 1.3.3.5							
Názov projektu	Multifunkčné ihrisko v lokalite Nad Chiranou						
Garant	Mesto Stará Turá						
Kontaktná osoba garanta	Vedúca Oddelenia výstavby, územného plánu a ŽP						
Partneri garanta	-						
Začatie a ukončenie fyzickej realizácie	júl 2019 – august 2019						
Stav projektu pred realizáciou	Pozemky v majetku mesta						
Cieľ projektu	Podporiť voľnočasové aktivity						
Výstupy	Vybudované nové multifunkčné ihrisko						
Užívatelia	Občania Starej Turej						
Indikátory monitoringu	Výstup - vybudované nové multifunkčné ihrisko; Výsledok – počet návštevníkov ihriska						
Zmluvné podmienky	VO - výber dodávateľa						
Riziká	Neschválenie dotácie						
Poznámky	Dotáciu z Úradu vlády SR						
Realizácia projektu							
Fáza/míľnik	Súčinnosť iného odboru alebo subjektu			Termín (mesiac/rok)			
Príprava projektovej dokumentácie	Oddelenie výstavby, územného plánu a ŽP			5 - 9/2018			
Vydanie stavebného povolenia	Príslušný stavebný úrad			10 - 12/2018			
Spracovanie a predloženie žiadosti o NFP, zhromaždenie príloh	Oddelenie výstavby, územného plánu a ŽP			2/2019			
Schválenie NFP a úveru	Úrad vlády SR			5/2019			
Výber dodávateľa	Oddelenie výstavby, územného plánu a ŽP			6 - 7/2019			
Realizácia	Dodávateľ a Oddelenie výstavby, územného plánu a ŽP			7 - 8/2019			
Kolaudácia	Príslušný stavebný úrad			9/2019			
Financovanie projektu							
Druh výdavku	Termín (rok)	Náklady spolu (eur)	z toho verejné zdroje				súkromné zdroje
			EU	ŠR	VÚC	Obec	
Projektová dokumentácia	2018	1 500	0	0	0	1 500	0
Realizácia projektu	2019	80 000	0	64 000	0	16 000	0
Spolu		81 500	0	64 000	0	17 500	0

Základné údaje o projektovom zámere č. 1.3.3.6							
Názov projektu	Workoutové ihrisko pre mladých						
Garant	Mesto Stará Turá						
Kontaktná osoba garanta	Vedúca Oddelenia výstavby, územného plánu a ŽP						
Partneri garanta	-						
Začatie a ukončenie fyzickej realizácie fyzickej realizácie	júl 2016 – august 2016						
Stav projektu pred realizáciou	Pozemky v majetku mesta						
Cieľ projektu	Podporiť voľnočasové aktivity						
Výstupy	Vybudované nové multifunkčné ihrisko						
Užívatelia	Občania Starej Turej, hlavne mládež						
Indikátory monitoringu	Výstup - vybudované nové workoutové ihrisko; Výsledok – počet návštevníkov ihriska						
Zmluvné podmienky	VO - výber dodávateľa						
Riziká	Neschválenie dotácie						
Poznámky	Dotáciu žiadať z menších grantových systémov ako Pontis, Nadácia ZSE, príp. TESCO, Slovenská sporiteľňa						
Realizácia projektu							
<i>Fáza/míľnik</i>	<i>Súčinnosť iného odboru alebo subjektu</i>					<i>Termín (mesiac/rok)</i>	
Príprava projektovej dokumentácie	Oddelenie výstavby, územného plánu a ŽP					1 - 2/2016	
Vydanie stavebného povolenia	Príslušný stavebný úrad					3/2016	
Spracovanie a predloženie žiadosti o NFP, zhromaždenie príloh	Oddelenie výstavby, územného plánu a ŽP					4/2016	
Schválenie NFP	Jeden z donorov grantových systémov					6/2016	
Výber dodávateľa	Oddelenie výstavby, územného plánu a ŽP					6 - 7/2016	
Realizácia	Dodávateľ a Oddelenie výstavby, územného plánu a ŽP					7 - 8/2016	
Kolaudácia	Príslušný stavebný úrad					9/2016	
Financovanie projektu							
<i>Druh výdavku</i>	<i>Termín (rok)</i>	<i>Náklady spolu (eur)</i>	<i>z toho verejné zdroje</i>				<i>súkromné zdroje</i>
			EU	ŠR	VÚC	Obec	
Projektová dokumentácia	2016	1 500	0	0	0	1 500	0
Realizácia projektu	2016	18 000	0	0	0	9 000	9 000
Spolu		19 500	0	0	0	10 500	9 000

Základné údaje o projektovom zámere č. 2.1.1.1							
Názov projektu	Rekonštrukcia a rozšírenie existujúcich miestnych komunikácií vrátane budovania chodníkov pre peších a upokojených komunikácií						
Garant	Mesto Stará Turá						
Kontaktná osoba garanta	Vedúca Oddelenia výstavby, územného plánu a ŽP						
Partneri garanta	-						
Začatie a ukončenie fyzickej realizácie	apríl 2016 – november 2022						
Stav projektu pred realizáciou	Rozbité miestne komunikácie a chodníky						
Cieľ projektu	Zvyšovanie bezpečnosti zraniteľných účastníkov cestnej premávky – hlavne chodcov, cyklistov i motocyklistov						
Výstupy	Dĺžka zrekonštruovaných komunikácií a chodníkov						
Užívatelia	Občania, návštevníci i turisti v Starej Turej						
Indikátory monitoringu	Výstup - dĺžka zrekonštruovaných komunikácií a chodníkov; Výsledok – zvýšený počet turistov a návštevníkov mesta						
Zmluvné podmienky	VO - výber dodávateľa						
Riziká	-						
Poznámky	Využitie grantových schém štátneho rozpočtu na postupné opravy daných komunikácií						
Realizácia projektu							
Fáza/miľník	Súčinnosť iného odboru alebo subjektu			Termín (mesiac/rok)			
Príprava projektovej dokumentácie	Oddelenie výstavby, územného plánu a ŽP			Priebežne podľa potreby			
Vydanie stavebného povolenia	Príslušný stavebný úrad			Priebežne			
Spracovanie a predloženie žiadosti o NFP, zhromaždenie príloh	Oddelenie výstavby, územného plánu a ŽP			Priebežne podľa možností			
Schválenie NFP a úveru	MF SR, príp. MDVaRR SR			-			
Realizácia	Dodávateľ a Oddelenie výstavby, územného plánu a ŽP			3/2016 - 11/2022			
Kolaudácia	Príslušný stavebný úrad			-			
Financovanie projektu							
Druh výdavku	Termín (rok)	Náklady spolu (eur)	z toho verejné zdroje				súkromné zdroje
			EU	ŠR	VÚC	Obec	
Projektová dokumentácia	2016/22	10 000	0	0	0	10 00	0
Realizácia projektu	2016/22	800 000	0	200 000	0	600 000	0
Spolu		810 000	0	0	0	610 000	0

Základné údaje o projektovom zámere č. 2.1.1.2							
Názov projektu	Parkovisko na Ul. Hurbanovej v Starej Turej						
Garant	Mesto Stará Turá						
Kontaktná osoba garanta	Vedúca Oddelenia výstavby, územného plánu a ŽP						
Partneri garanta	-						
Začatie a ukončenie fyzickej realizácie	apríl 2016 – november 2022						
Stav projektu pred realizáciou	Nedostatok parkovacích plôch v meste						
Cieľ projektu	Zvýšiť počet parkovacích plôch v meste						
Výstupy	Vybudovaná parkovacia plocha						
Užívatelia	Občania, návštevníci i turisti v Starej Turej						
Indikátory monitoringu	Výstup - vybudovaná parkovacia plocha; Výsledok – lepšia priechodnosť mesta						
Zmluvné podmienky	VO - výber dodávateľa						
Riziká	Problém s vlastníkmi pozemkov						
Poznámky	-						
Realizácia projektu							
Fáza/míľnik	Súčinnosť iného odboru alebo subjektu				Termín (mesiac/rok)		
Vydanie stavebného povolenia	Príslušný stavebný úrad				6 – 7/2018		
Výber dodávateľa	Oddelenie výstavby, územného plánu a ŽP				7 - 9/2018		
Realizácia	Dodávateľ a Oddelenie výstavby, územného plánu a ŽP				10/2018 - 4/2019		
Kolaudácia	Príslušný stavebný úrad				5 – 6/2019		
Financovanie projektu							
<i>Druh výdavku</i>	<i>Termín (rok)</i>	<i>Náklady spolu (eur)</i>	<i>z toho verejné zdroje</i>				<i>súkromné zdroje</i>
			EU	ŠR	VÚC	Obec	
Realizácia projektu	2018/19	173 239	0	0	0	173 239	0
-	-	-	-	-	-	-	-
Spolu		173 239	0	0	0	173 239	0

Základné údaje o projektovom zámere č. 2.1.1.3							
Názov projektu	Parkovisko v lokalite Hlavina						
Garant	Mesto Stará Turá						
Kontaktná osoba garanta	Vedúca Oddelenia výstavby, územného plánu a ŽP						
Partneri garanta	Obec Poriadie, Obec Stará Myjava, Obec Nová Lhota, KR – MAS, Slovácky bežecký klub Kyjov						
Začatie a ukončenie fyzickej realizácie	júl 2016 – december 2016						
Stav projektu pred realizáciou	Neexistujúce parkovacie plochy v danej lokalite						
Cieľ projektu	Zlepšiť prístup k bežkáckym tratiam vybudovaním potrebnej infraštruktúry						
Výstupy	Vybudovaná parkovacia plocha						
Užívatelia	Občania Starej Turej, turisti a hlavne bežkári						
Indikátory monitoringu	Výstup - vybudovaná parkovacia plocha; Výsledok – zvýšený počet turistov						
Zmluvné podmienky	VO - výber dodávateľa						
Riziká	Problém s vlastníkami pozemkov, neschválenie žiadosti o NFP						
Poznámky	Parkovacia plocha bude slúžiť hlavne pre bežkárov, príp. turistov zo širšieho regiónu ako východzí bod na trasu						
Realizácia projektu							
<i>Fáza/míľnik</i>	<i>Súčinnosť iného odboru alebo subjektu</i>				<i>Termín (mesiac/rok)</i>		
Vysporiadanie pozemkov pod cestou	Majetkové oddelenie				1 - 3/2016		
Príprava projektovej dokumentácie	Oddelenie výstavby, územného plánu a ŽP				1 - 2/2016		
Vydanie stavebného povolenia	Príslušný stavebný úrad				2 - 3/2016		
Spracovanie a predloženie žiadosti o NFP, zhromaždenie príloh	Oddelenie výstavby, územného plánu a ŽP				1 - 3/2016		
Schválenie NFP	MPaRV SR				5/2016		
Výber dodávateľa	Oddelenie výstavby, územného plánu a ŽP				5 - 7/2016		
Realizácia	Dodávateľ, externý stavebný dozor a Oddelenie výstavby, územného plánu a ŽP				7/2016 - 12/2016		
Kolaudácia	Príslušný stavebný úrad				1 - 2/2017		
Financovanie projektu							
<i>Druh výdavku</i>	<i>Termín (rok)</i>	<i>Náklady spolu (eur)</i>	<i>z toho verejné zdroje</i>				<i>súkromné zdroje</i>
			EU	ŠR	VÚC	Obec	
Spracovanie PD	2017/18	5 000	4 750	0	0	250	0
externý stavebný dozor	2017/18	5 000	4 750	0	0	250	0
Externý manažment projektu	2017/18	1 000	950	0	0	50	0
Realizácia projektu	2016/17	20 000	19 000	0	0	1 000	0
Spolu		21 000	0	0	0	1 050	0

Základné údaje o projektovom zámere č. 2.1.1.4							
Názov projektu	Rekonštrukcia lávok cez potok						
Garant	Mesto Stará Turá						
Kontaktná osoba garanta	Vedúca Oddelenia výstavby, územného plánu a ŽP						
Partneri garanta	-						
Začatie a ukončenie fyzickej realizácie	apríl 2016 – november 2022						
Stav projektu pred realizáciou	Lávky cez potok sú v nevyhovujúcom stave						
Cieľ projektu	Zvyšovanie bezpečnosti chodcov a cyklistov						
Výstupy	Počet zrekonštruovaných lávok						
Užívatelia	Občania, návštevníci i turisti v Starej Turej						
Indikátory monitoringu	Výstup - počet zrekonštruovaných lávok; Výsledok – zvýšený počet turistov a návštevníkov mesta						
Zmluvné podmienky	VO - výber dodávateľa						
Riziká	-						
Poznámky	Využitie grantových schém štátneho rozpočtu na postupné opravy daných lávok						
Realizácia projektu							
Fáza/míľnik	Súčinnosť iného odboru alebo subjektu				Termín (mesiac/rok)		
Príprava projektovej dokumentácie	Oddelenie výstavby, územného plánu a ŽP				Priebežne podľa potreby		
Vydanie stavebného povolenia	Príslušný stavebný úrad				Priebežne		
Spracovanie a predloženie žiadosti o NFP, zhromaždenie príloh	Oddelenie výstavby, územného plánu a ŽP				Priebežne podľa možností		
Schválenie NFP a úveru	MF SR, príp. MDVaRR SR				-		
Realizácia	Dodávateľ a Oddelenie výstavby, územného plánu a ŽP				3/2016 - 11/2022		
Kolaudácia	Príslušný stavebný úrad				-		
Financovanie projektu							
Druh výdavku	Termín (rok)	Náklady spolu (eur)	z toho verejné zdroje				súkromné zdroje
			EU	ŠR	VÚC	Obec	
Projektová dokumentácia	2016/22	5 000	0	0	0	5 000	0
Realizácia projektu	2016/22	200 000	0	50 000	0	200 000	0
Spolu		205 000	0	0	0	205 000	0

Základné údaje o projektovom zámere č. 2.1.1.5							
Názov projektu	Rekonštrukcia autobusových zastávok						
Garant	Mesto Stará Turá						
Kontaktná osoba garanta	Vedúca Oddelenia výstavby, územného plánu a ŽP						
Partneri garanta	-						
Začatie a ukončenie fyzickej realizácie	apríl 2016 – november 2022						
Stav projektu pred realizáciou	Autobusové zastávky sú v nevyhovujúcom stave						
Cieľ projektu	Zvyšovanie bezpečnosti a pohodlia pre cestujúcich autobusom						
Výstupy	Počet zrekonštruovaných autobusových zastávok						
Užívatelia	Občania, návštevníci i turisti v Starej Turej						
Indikátory monitoringu	Výstup - Počet zrekonštruovaných autobusových zastávok; Výsledok – zvýšený počet cestujúcich autobusmi						
Zmluvné podmienky	VO - výber dodávateľa						
Riziká	-						
Poznámky	Využitie grantových schém štátneho rozpočtu na postupné opravy autobusových zastávok						
Realizácia projektu							
<i>Fáza/míľnik</i>	<i>Súčinnosť iného odboru alebo subjektu</i>				<i>Termín (mesiac/rok)</i>		
Príprava projektovej dokumentácie	Oddelenie výstavby, územného plánu a ŽP				Priebežne podľa potreby		
Vydanie stavebného povolenia	Príslušný stavebný úrad				Priebežne		
Spracovanie a predloženie žiadosti o NFP, zhromaždenie príloh	Oddelenie výstavby, územného plánu a ŽP				Priebežne podľa možností		
Schválenie NFP a úveru	MF SR, príp. MDVaRR SR				-		
Realizácia	Dodávateľ a Oddelenie výstavby, územného plánu a ŽP				3/2016 - 11/2022		
Kolaudácia	Príslušný stavebný úrad				-		
Financovanie projektu							
<i>Druh výdavku</i>	<i>Termín (rok)</i>	<i>Náklady spolu (eur)</i>	<i>z toho verejný zdroj</i>				<i>súkromné zdroje</i>
			EU	ŠR	VÚC	Obec	
Projektová dokumentácia	2016/22	2 000	0	0	0	2 000	0
Realizácia projektu	2016/22	70 000	0	20 000	0	50 000	0
Spolu		72 000	0	20 000	0	52 000	0

Základné údaje o projektovom zámere č. 2.1.2.2							
Názov projektu	Rekonštrukcia existujúcej rozhlasovej siete a jej rozšírenie do miestnych častí						
Garant	Mesto Stará Turá						
Kontaktná osoba garanta	Veďúca Oddelenia výstavby, územného plánu a ŽP						
Partneri garanta	-						
Začatie a ukončenie fyzickej realizácie	jún 2022 – august 2022						
Stav projektu pred realizáciou	Technická úroveň ústredne je zastaralá a jej výstupný výkon nedostatočný. Zlý je aj stav drôtových vzdušných vedení						
Cieľ projektu	Zvýšenie informovanosti občanov mesta						
Výstupy	Dĺžka vymenených drôtových vzdušných vedení						
Užívatelia	Občania Starej Turej						
Indikátory monitoringu	Výstup - dĺžka vymenených drôtových vzdušných vedení; - počet inštalovaných LED žiaroviek; Výsledok – zvýšený počet osvetlených ulíc a komunikácií						
Zmluvné podmienky	VO - výber dodávateľa						
Riziká	Neschválenie ŽoNFP						
Poznámky	Využitie grantových schém štátneho rozpočtu na postupné opravy autobusových zastávok						
Realizácia projektu							
Fáza/míľnik	Súčinnosť iného odboru alebo subjektu				Termín (mesiac/rok)		
Príprava projektovej dokumentácie	Oddelenie výstavby, územného plánu a ŽP				11 - 12/2021		
Vydanie stavebného povolenia	Príslušný stavebný úrad				1 - 2/2022		
Spracovanie a predloženie žiadosti o NFP, zhromaždenie príloh	Oddelenie výstavby, územného plánu a ŽP				3/2022		
Schválenie NFP a úveru	MF SR, príp. MDVaRR SR				5/2022		
Výber dodávateľa	Oddelenie výstavby, územného plánu a ŽP				5 - 6/2022		
Realizácia	Dodávateľ a Oddelenie výstavby, územného plánu a ŽP				6/2022 - 8/2022		
Kolaudácia	Príslušný stavebný úrad				-		
Financovanie projektu							
Druh výdavku	Termín (rok)	Náklady spolu (eur)	z toho verejné zdroje				súkromné zdroje
			EU	ŠR	VÚC	Obec	
Projektová dokumentácia	2021	2 000	0	0	0	2 000	0
Realizácia projektu	2022	40 000	0	20 000	0	20 000	0
Spolu		42 000	0	20 000	0	2 000	0

Základné údaje o projektovom zámere č. 2.1.3.1							
Názov projektu	Revitalizácia verejných priestranstiev v centrálnej mestskej zóne (priestor pred DK Javorina a Ul. mierová) a parkové úpravy územia vymedzeného ulicami Mierová, SNP a BD						
Garant	Mesto Stará Turá						
Kontaktná osoba garanta	Vedúca Oddelenia výstavby, územného plánu a ŽP						
Partneri garanta	-						
Začatie a ukončenie fyzickej realizácie	október 2016 – máj 2017						
Stav projektu pred realizáciou	Pozemky mesta						
Cieľ projektu	Zlepšenie environmentálnych aspektov v meste						
Výstupy	Zrevitalizované verejné priestranstvá						
Užívatelia	Občania Starej Turej						
Indikátory monitoringu	Výstup - počet resp. plocha zrevitalizovaných verejných priestranstiev; Výsledok – zvýšený počet návštevníkov verejných priestranstiev						
Zmluvné podmienky	VO - výber dodávateľa						
Riziká	Neschválenie ŽoNFP						
Poznámky	Žiadosť podaná cez RIÚS						
Realizácia projektu							
<i>Fáza/míľnik</i>	<i>Súčinnosť iného odboru alebo subjektu</i>					<i>Termín (mesiac/rok)</i>	
Príprava projektovej dokumentácie	Oddelenie výstavby, územného plánu a ŽP					1 - 3/2016	
Vydanie stavebného povolenia	Príslušný stavebný úrad					4 - 5/2016	
Výber dodávateľa	Oddelenie výstavby, územného plánu a ŽP					5 - 6/2016	
Spracovanie a predloženie žiadosti o NFP, zhromaždenie príloh	Oddelenie výstavby, územného plánu a ŽP					4 - 6/2016	
Schválenie NFP a úveru	MF SR, príp. MDVaRR SR					9/2016	
Realizácia	Dodávateľ a Oddelenie výstavby, územného plánu a ŽP					10/2016 - 5/2017	
Kolaudácia	Príslušný stavebný úrad					6 - 7/2017	
Financovanie projektu							
<i>Druh výdavku</i>	<i>Termín (rok)</i>	<i>Náklady spolu (eur)</i>	<i>z toho verejné zdroje</i>				<i>súkromné zdroje</i>
			EU	ŠR	VÚC	Obec	
Spracovanie PD	2016	5 000	4 750	0	0	250	0
externý stavebný dozor	2016/17	5 000	4 750	0	0	250	0
Externý manažment projektu	2016/17	2 000	1 900	0	0	100	0
Realizácia projektu	2016/17	340 000	323 000	0	0	17 000	0
Spolu		352 000	334 400	0	0	17 600	0

Základné údaje o projektovom zámere č. 2.1.3.2							
Názov projektu	Regenerácia vnútroblokov mesta Stará Turá						
Garant	Mesto Stará Turá						
Kontaktná osoba garanta	Veďúca Oddelenia výstavby, územného plánu a ŽP						
Partneri garanta	-						
Začatie a ukončenie fyzickej realizácie	október 2017– máj 2018						
Stav projektu pred realizáciou	Pozemky v majetku mesta						
Cieľ projektu	Zlepšenie environmentálnych aspektov v meste						
Výstupy	Zrevitalizované vnútrobloky sídlisk						
Užívatelia	Občania Starej Turej						
Indikátory monitoringu	Výstup - počet resp. plocha zrevitalizovaných vnútroblokov sídlisk; Výsledok – zvýšený počet návštevníkov vnútroblokov sídlisk						
Zmluvné podmienky	VO - výber dodávateľa						
Riziká	Neschválenie ŽoNFP						
Poznámky	Žiadosť podaná cez RIÚS						
Realizácia projektu							
<i>Fáza/miľník</i>	<i>Súčinnosť iného odboru alebo subjektu</i>			<i>Termín (mesiac/rok)</i>			
Príprava projektovej dokumentácie	Oddelenie výstavby, územného plánu a ŽP			1 - 3/2017			
Vydanie stavebného povolenia	Príslušný stavebný úrad			4 - 5/2017			
Výber dodávateľa	Oddelenie výstavby, územného plánu a ŽP			4 - 6/2017			
Spracovanie a predloženie žiadosti o NFP, zhromaždenie príloh	Oddelenie výstavby, územného plánu a ŽP			4 - 6/2017			
Schválenie NFP a úveru	MF SR, príp. MDVaRR SR			9/2017			
Realizácia	Dodávateľ a Oddelenie výstavby, územného plánu a ŽP			10/2017 - 5/2018			
Kolaudácia	Príslušný stavebný úrad			6 - 7/2018			
Financovanie projektu							
<i>Druh výdavku</i>	<i>Termín (rok)</i>	<i>Náklady spolu (eur)</i>	<i>z toho verejné zdroje</i>				<i>súkromné zdroje</i>
			EU	ŠR	VÚC	Obec	
Spracovanie PD	2017	5 000	4 750	0	0	250	0
externý stavebný dozor	2017/18	5 000	4 750	0	0	250	0
Externý manažment projektu	2017/18	2 000	1 900	0	0	100	0
Realizácia projektu	2017/18	340 000	323 000	0	0	17 000	0
Spolu		352 000	334 400	0	0	17 600	0

Základné údaje o projektovom zámere č. 2.2.1.1							
Názov projektu	Rekonštrukcia MŠ Stará Turá s vybudovaním detských ihrísk a obstaraním materiálno-technického vybavenia						
Garant	Mesto Stará Turá						
Kontaktná osoba garanta	Vedúca Oddelenia výstavby, územného plánu a ŽP						
Partneri garanta	MŠ Stará Turá						
Začatie a ukončenie fyzickej realizácie	Marec – august 2018						
Stav projektu pred realizáciou	Jedná sa o 3 budovy v majetku mesta						
Cieľ projektu	Vytvoriť kvalitné podmienky pre predškolské vzdelávanie						
Výstupy	Zrekonštruovaná budova, vybudované a rekonštruované ihriská						
Užívatelia	Deti a učitelia v MŠ						
Indikátory monitoringu	Výstup - počet zrekonštruovaných budov; - počet , vybudovaných a rekonštruovaných ihrísk Výsledok – zvýšený počet detí v MŠ - znížené energetické náklady na vykurovanie budovy						
Zmluvné podmienky	VO - výber dodávateľa						
Riziká	Neschválenie ŽoNFP						
Poznámky	V prípade neschválenia cez RIÚS bude projekt riešený etapovito po jednotlivých aktivitách						
Realizácia projektu							
Fáza/miľník	Súčinnosť iného odboru alebo subjektu			Termín (mesiac/rok)			
Príprava projektovej dokumentácie	Oddelenie výstavby, územného plánu a ŽP			1 - 4/2016			
Vydanie stavebného povolenia	Príslušný stavebný úrad			4 - 5/2016			
Výber dodávateľa	Oddelenie výstavby, územného plánu a ŽP			4 - 6/2016			
Spracovanie a predloženie žiadosti o NFP, zhromaždenie príloh	Oddelenie výstavby, územného plánu a ŽP			6 - 9/2016			
Schválenie NFP a úveru	TSK			12/2016			
Realizácia	Dodávateľ a Oddelenie výstavby, územného plánu a ŽP			3/2017 - 8/2017			
Kolaudácia	Príslušný stavebný úrad			9 - 10/2017			
Financovanie projektu							
Druh výdavku	Termín (rok)	Náklady spolu (eur)	z toho verejné zdroje				súkromné zdroje
			EU	ŠR	VÚC	Obec	
Spracovanie PD	2016	10 000	9 500	0	0	500	0
externý stavebný dozor	2016/17	5 000	4 750	0	0	250	0
Externý manažment projektu	2016/17	2 000	1 900	0	0	100	0
Realizácia projektu	2016/17	510 000	484 500	0	0	25 500	0
Spolu		527 000	334 400	0	0	17 600	0

Základné údaje o projektovom zámere č. 2.2.1.2							
Názov projektu	Vybudovanie špeciálnych učebných materiálo-technického vybavenia v rámci priestorov ZŠ Stará Turá a vybavenie IKT učební						
Garant	Mesto Stará Turá						
Kontaktná osoba garanta	Riaditeľ ZŠ						
Partneri garanta	ZŠ Stará Turá						
Začatie a ukončenie fyzickej realizácie	december 2016 – január 2017						
Stav projektu pred realizáciou	Nedostatočné materiálo-technického vybavenie ZŠ a nepostačujúce priestory pre výuku špeciálnych predmetov						
Cieľ projektu	Vytvoriť kvalitné podmienky pre predškolské vzdelávanie						
Výstupy	Vybudované špeciálne učebne a materiálo-technické vybavenie						
Užívatelia	Deti a učitelia v ZŠ						
Indikátory monitoringu	Výstup - počet vybudovaných špeciálnych učební; - počet učební s novým materiálo-technickým vybavením Výsledok – zvýšený počet detí v ZŠ						
Zmluvné podmienky	VO - výber dodávateľa						
Riziká	Neschválenie ŽoNFP						
Poznámky	V prípade neschválenia cez RIÚS bude projekt riešený etapovito po jednotlivých aktivitách						
Realizácia projektu							
<i>Fáza/míľnik</i>	<i>Súčinnosť iného odboru alebo subjektu</i>				<i>Termín (mesiac/rok)</i>		
Príprava dokumentácie a podkladov pre VO	ZŠ Stará Turá a Školský úrad Stará Turá				3 - 4/2016		
Výber dodávateľa	Oddelenie výstavby, územného plánu a ŽP				4 - 6/2016		
Spracovanie a predloženie žiadosti o NFP, zhromaždenie príloh	Oddelenie výstavby, územného plánu a ŽP				6 - 9/2016		
Schválenie NFP a úveru	TSK				12/2016		
Realizácia	Dodávateľ a Oddelenie výstavby, územného plánu a ŽP				12/2016 - 1/2017		
Financovanie projektu							
<i>Druh výdavku</i>	<i>Termín (rok)</i>	<i>Náklady spolu (eur)</i>	<i>z toho verejné zdroje</i>				<i>súkromné zdroje</i>
			EU	ŠR	VÚC	Obec	
Externý manažment projektu	2016/17	2 000	1 900	0	0	100	0
Realizácia projektu	2016/17	50 000	484 500	0	0	25 500	0
Spolu		527 000	334 400	0	0	17 600	0

Základné údaje o projektovom zámere č. 2.2.1.3							
Názov projektu	Rekonštrukcia hygienických zariadení v ZŠ Stará Turá, Hurbanova ulica						
Garant	Mesto Stará Turá						
Kontaktná osoba garanta	Vedúca Oddelenia výstavby, územného plánu a ŽP						
Partneri garanta	ZŠ Stará Turá						
Začatie a ukončenie fyzickej realizácie	júl 2016 – august 2016						
Stav projektu pred realizáciou	hygienické zariadenia v ZŠ sú v zlom technickom stave						
Cieľ projektu	Zlepšiť podmienky v hygienických zariadeniach ZŠ						
Výstupy	Zrekonštruované hygienické zariadenia						
Užívatelia	Deti a učitelia v MŠ						
Indikátory monitoringu	Výstup - počet zrekonštruovaných hygienických zariadení; Výsledok – znížené náklady na vodu						
Zmluvné podmienky	VO - výber dodávateľa						
Riziká	-						
Poznámky	-						
Realizácia projektu							
<i>Fáza/míľnik</i>	<i>Súčinnosť iného odboru alebo subjektu</i>					<i>Termín (mesiac/rok)</i>	
Ohlásenie stavebných úprav	Oddelenie výstavby, územného plánu a ŽP					5/2016	
Výber dodávateľa	Oddelenie výstavby, územného plánu a ŽP					5 - 6/2016	
Realizácia	Dodávateľ a Oddelenie výstavby, územného plánu a ŽP					7 - 8/2016	
Financovanie projektu							
<i>Druh výdavku</i>	<i>Termín (rok)</i>	<i>Náklady spolu (eur)</i>	<i>z toho verejné zdroje</i>				<i>súkromné zdroje</i>
			EU	ŠR	VÚC	Obec	
Realizácia projektu	2016	55 000	0	0	0	55 000	0
Spolu		55 000	0	0	0	55 000	0

Základné údaje o projektovom zámere č. 2.2.1.4							
Názov projektu	Výstavba kotolne, rekonštrukcia vykurovania hospodárskeho pavilónu, rekonštrukcia vykurovania telocvične a obslužných priestorov ZŠ Komenského vrátane rozvodov plynu						
Garant	Mesto Stará Turá						
Kontaktná osoba garanta	Vedúca Oddelenia výstavby, územného plánu a ŽP						
Partneri garanta	ZŠ Stará Turá						
Začatie a ukončenie fyzickej realizácie	júl 2017 – august 2017						
Stav projektu pred realizáciou	Nevyhovujúce rozvody kúrenia a vysoké náklady na kúrenie						
Cieľ projektu	Znížiť náklady na vykurovanie predmetných budov patriacich k ZŠ						
Výstupy	Zrekonštruované rozvody vykurovania a nová kotolňa						
Užívatelia	Deti a učitelia v ZŠ						
Indikátory monitoringu	Výstup – dĺžka zrekonštruovaných rozvodov tepla; Výsledok – znížené náklady na vykurovanie						
Zmluvné podmienky	VO - výber dodávateľa						
Riziká	-						
Poznámky	V prípade inštalácie plynových tepelných čerpadiel možnosť dotácie z Ekofondu						
Realizácia projektu							
Fáza/miľník	Súčinnosť iného odboru alebo subjektu	Termín (mesiac/rok)					
Príprava projektovej dokumentácie	Oddelenie výstavby, územného plánu a ŽP	10 - 12/2016					
Vydanie stavebného povolenia	Príslušný stavebný úrad	1 - 2/2017					
Výber dodávateľa	Oddelenie výstavby, územného plánu a ŽP	1 - 2/2017					
Spracovanie a predloženie žiadosti o NFP, zhromaždenie príloh	Oddelenie výstavby, územného plánu a ŽP	1 - 2/2017					
Schválenie NFP a úveru	Ekofond	5/2017					
Realizácia	Dodávateľ a Oddelenie výstavby, územného plánu a ŽP	7 - 8/2017					
Financovanie projektu							
Druh výdavku	Termín (rok)	Náklady spolu (eur)	z toho verejné zdroje				súkromné zdroje
			EU	ŠR	VÚC	Obec	
Spracovanie PD	2016	2 000	0	0	0	2 000	0
Realizácia projektu	2017	83 000	0	0	0	43 000	40 000
Spolu		85 000	0	0	0	45 000	40 000

Základné údaje o projektovom zámere č. 2.2.1.5							
Názov projektu	Zateplenie obvodového plášťa a strechy ZŠ Stará Turá s využitím slnecných kolektorov – budovy Hurbanova č. 128 a telocvičňa						
Garant	Mesto Stará Turá						
Kontaktná osoba garanta	Veďúca Oddelenia výstavby, územného plánu a ŽP						
Partneri garanta	ZŠ Stará Turá						
Začatie a ukončenie fyzickej realizácie	júl 2017 – august 2017						
Stav projektu pred realizáciou	Vysoká energetická a finančná náročnosť pavilónu						
Cieľ projektu	Znížiť náklady na vykurovanie predmetnej budovy patriacej k ZŠ						
Výstupy	Zateplené 2 pavilóny školy						
Užívatelia	Deti a učitelia v ZŠ						
Indikátory monitoringu	Výstup – zateplená plocha; Výsledok – znížené náklady na vykurovanie						
Zmluvné podmienky	VO - výber dodávateľa						
Riziká	Neschválenie žiadosti o NFP						
Poznámky	Žiadosť o dotáciu z OP KŽP						
Realizácia projektu							
Fáza/míľnik	Súčinnosť iného odboru alebo subjektu				Termín (mesiac/rok)		
Príprava projektovej dokumentácie	Oddelenie výstavby, územného plánu a ŽP				7 - 9/2016		
Vydanie stavebného povolenia	Príslušný stavebný úrad				10 - 11/2017		
Výber dodávateľa	Oddelenie výstavby, územného plánu a ŽP				11/2016 - 1/2017		
Spracovanie a predloženie žiadosti o NFP, zhromaždenie príloh	Oddelenie výstavby, územného plánu a ŽP				12/2016 - 2/2017		
Schválenie NFP a úveru	MŽP SR				5/2017		
Realizácia	Dodávateľ a Oddelenie výstavby, územného plánu a ŽP				6 - 9/2017		
Kolaudácia	Oddelenie výstavby, územného plánu a ŽP				9/2017		
Financovanie projektu							
Druh výdavku	Termín (rok)	Náklady spolu (eur)	z toho verejné zdroje				súkromné zdroje
			EU	ŠR	VÚC	Obec	
Spracovanie PD	2016	5 000	4 750	0	0	250	0
externý stavebný dozor	2017	5 000	4 750	0	0	250	0
Externý manažment projektu	2017	2 000	1 900	0	0	100	0
Realizácia projektu	2017	900 000	855 000	0	0	45 000	0
Spolu		912 000	866 400	0	0	45 600	0

Základné údaje o projektovom zámere č. 2.2.1.6							
Názov projektu	Obstaranie materiálo-technologického vybavenia ZŠ – výmena gastrozariadenia a rekonštrukcia elektrických rozvodov v budove na Komenského a telocvični						
Garant	Mesto Stará Turá						
Kontaktná osoba garanta	Riaditeľ ZŠ						
Partneri garanta	ZŠ Stará Turá						
Začatie a ukončenie fyzickej realizácie	júl 2020 – august 2020						
Stav projektu pred realizáciou	Nevyhovujúce gastrozariadenie a zastaralé elektrické rozvody						
Cieľ projektu	Znížiť náklady na elektrinu a vytvoriť lepšie podmienky pre stravníkov a zamestnancov kuchyne						
Výstupy	Modernizácia gastrozariadenia a zrekonštruované elektrické rozvody						
Užívatelia	Deti a zamestnanci ZŠ						
Indikátory monitoringu	Výstup – modernizované gastrozariadenie; - zrekonštruované elektrické rozvody; Výsledok – znížené náklady na vykurovanie						
Zmluvné podmienky	VO - výber dodávateľa						
Riziká	Neschválenie žiadosti o NFP						
Poznámky	Žiadosť o dotáciu z MŠVVaŠ SR						
Realizácia projektu							
<i>Fáza/míľnik</i>	<i>Súčinnosť iného odboru alebo subjektu</i>					<i>Termín (mesiac/rok)</i>	
Príprava projektovej dokumentácie	Oddelenie výstavby, územného plánu a ŽP					7 - 9/2019	
Vydanie stavebného povolenia	Príslušný stavebný úrad					10 - 11/2019	
Výber dodávateľa	Oddelenie výstavby, územného plánu a ŽP					11/2019 - 1/2020	
Spracovanie a predloženie žiadosti o NFP, zhromaždenie príloh	Oddelenie výstavby, územného plánu a ŽP					1 - 2/2020	
Schválenie NFP a úveru	MŠVVaŠ SR					5/2020	
Realizácia	Dodávateľ a Oddelenie výstavby, územného plánu a ŽP					7 - 8/2020	
Kolaudácia	Oddelenie výstavby, územného plánu a ŽP					9/2020	
Financovanie projektu							
<i>Druh výdavku</i>	<i>Termín (rok)</i>	<i>Náklady spolu (eur)</i>	<i>z toho verejné zdroje</i>				<i>súkromné zdroje</i>
			EU	ŠR	VÚC	Obec	
Spracovanie PD	2019	2 000	0	0	0	2 000	0
Realizácia projektu	2020	70 000	0	55 000	0	15 000	0
Spolu		72 000	0	55 000	0	17 000	0

Základné údaje o projektovom zámere č. 2.2.1.7							
Názov projektu	Materiálno-technologické vybavenie tried základnej umeleckej školy						
Garant	Mesto Stará Turá						
Kontaktná osoba garanta	Riaditeľ ZUŠ						
Partneri garanta	ZUŠ Stará Turá						
Začatie a ukončenie fyzickej realizácie	júl 2018 – august 2018						
Stav projektu pred realizáciou	Nedostatočné materiálno-technologické vybavenie						
Cieľ projektu	Zlepšiť materiálno-technologické vybavenie						
Výstupy	Materiálno-technologické vybavenie						
Užívatelia	Deti a učitelia v ZUŠ						
Indikátory monitoringu	Výstup – materiálno-technologické vybavenie; Výsledok – zvýšený počet žiakov v ZUŠ						
Zmluvné podmienky	VO - výber dodávateľa						
Riziká	Neschválenie žiadosti o NFP						
Poznámky	Žiadosť o dotáciu z Intereg V-A SR - ČR						
Realizácia projektu							
<i>Fáza/míľnik</i>	<i>Súčinnosť iného odboru alebo subjektu</i>				<i>Termín (mesiac/rok)</i>		
Spracovanie a predloženie žiadosti o NFP, zhromaždenie príloh	Oddelenie výstavby, územného plánu a ŽP				1 - 3/2016		
Schválenie NFP	MPaRV				6/2016		
Realizácia	Dodávateľ a ZUŠ				7/2016 - 6/2017		
Financovanie projektu							
<i>Druh výdavku</i>	<i>Termín (rok)</i>	<i>Náklady spolu (eur)</i>	<i>z toho verejné zdroje</i>				<i>súkromné zdroje</i>
			EU	ŠR	VÚC	Obec	
Realizácia projektu	2016/17	50 000	0	0	0	2 500	0
Spolu		50 000	0	0	0	2 500	0

Základné údaje o projektovom zámere č. 2.2.2.1							
Názov projektu	Prestavba a nadstavba MsÚ, SNP 1/2						
Garant	Mesto Stará Turá						
Kontaktná osoba garanta	Vedúca Oddelenia výstavby, územného plánu a ŽP						
Partneri garanta	-						
Začatie a ukončenie fyzickej realizácie	jún 2019 – november 2019						
Stav projektu pred realizáciou	Nevyhovujúce a nedostatočné priestory pre zamestnancov MsÚ – kancelárie sa nachádzajú v dvoch rôznych budovách						
Cieľ projektu	Zlepšiť pracovné podmienky zamestnancom MsÚ a koncentrovať všetky kancelárie do jednej budov						
Výstupy	Zrekonštruovaná a rozšírená hlavná budova MsÚ						
Užívatelia	zamestnanci MsÚ a občania mesta Stará Turá						
Indikátory monitoringu	Výstup – zrekonštruovaná budova MsÚ; - zvýšený počet kancelárií Výsledok – flexibilnejšie vybavenie občanov						
Zmluvné podmienky	VO - výber dodávateľa						
Riziká	-						
Poznámky	-						
Realizácia projektu							
<i>Fáza/miľník</i>	<i>Súčinnosť iného odboru alebo subjektu</i>				<i>Termín (mesiac/rok)</i>		
Projektová dokumentácia	Oddelenie výstavby, územného plánu a ŽP				9 - 11/2018		
Vydanie stavebného povolenia	Príslušný stavebný úrad				12/2018 – 2/2019		
Výber dodávateľa	Oddelenie výstavby, územného plánu a ŽP				3 - 5/2019		
Realizácia	Oddelenie výstavby, územného plánu a ŽP				6 - 11/2019		
Kolaudácia	Oddelenie výstavby, územného plánu a ŽP				12/2019 - 1/2020		
Financovanie projektu							
<i>Druh výdavku</i>	<i>Termín (rok)</i>	<i>Náklady spolu (eur)</i>	<i>z toho verejné zdroje</i>				<i>súkromné zdroje</i>
			EU	ŠR	VÚC	Obec	
Realizácia projektu	2019	805 542	0	0	0	805 542	0
Spolu		805 542	0	0	0	805 542	0

Základné údaje o projektovom zámere č. 2.2.2.2							
Názov projektu	Rekonštrukcia Domu smútku						
Garant	Mesto Stará Turá						
Kontaktná osoba garanta	Veďúca Oddelenia výstavby, územného plánu a ŽP						
Partneri garanta	-						
Začatie a ukončenie fyzickej realizácie fyzickej realizácie	jún 2019 – november 2019						
Stav projektu pred realizáciou	Nevyhovujúce, nedostatočné a nedôstojné priestory Dome smútku						
Cieľ projektu	Zlepšiť pracovné podmienky zamestnancom Domu smútku ako aj podmienky pre návštevníkov smútočných obradov						
Výstupy	Zrekonštruovaná budova Domu smútku						
Užívatelia	zamestnanci Domu smútku a občania mesta Stará Turá a regiónu						
Indikátory monitoringu	Výstup – zrekonštruovaná budova Domu smútku; Výsledok – zvýšená návštevnosť Domu smútku						
Zmluvné podmienky	VO - výber dodávateľa						
Riziká	-						
Poznámky	-						
Realizácia projektu							
<i>Fáza/miľník</i>	<i>Súčinnosť iného odboru alebo subjektu</i>			<i>Termín (mesiac/rok)</i>			
Projektová dokumentácia	Oddelenie výstavby, územného plánu a ŽP			9 - 11/2018			
Vydanie stavebného povolenia	Príslušný stavebný úrad			12/2018 – 2/2019			
Výber dodávateľa	Oddelenie výstavby, územného plánu a ŽP			3 - 5/2019			
Realizácia	Oddelenie výstavby, územného plánu a ŽP			6 - 11/2019			
Kolaudácia	Oddelenie výstavby, územného plánu a ŽP			12/2019 - 1/2020			
Financovanie projektu							
<i>Druh výdavku</i>	<i>Termín (rok)</i>	<i>Náklady spolu (eur)</i>	<i>z toho verejné zdroje</i>				<i>súkromné zdroje</i>
			EU	ŠR	VÚC	Obec	
Realizácia projektu	2019	350 000	0	0	0	350 000	0
Spolu		350 000	0	0	0	350 000	0

Základné údaje o projektovom zámere č. 2.2.2.3							
Názov projektu	Rekonštrukcia hasičskej zbrojnice Stará Turá						
Garant	Mesto Stará Turá						
Kontaktná osoba garanta	Veďúca Oddelenia výstavby, územného plánu a ŽP						
Partneri garanta	DHZ Stará Turá						
Začatie a ukončenie fyzickej realizácie	júl 2017 – október 2017						
Stav projektu pred realizáciou	Nevyhovujúce, nedostatočné a nedôstojné priestory hasičskej zbrojnice						
Cieľ projektu	Zlepšiť pracovné podmienky miestneho DHZ						
Výstupy	Zrekonštruovaná budova hasičskej zbrojnice						
Užívatelia	Miestny DHZ						
Indikátory monitoringu	Výstup – zrekonštruovaná budova hasičskej zbrojnice; Výsledok – zlepšená pohotovosť DHZ - zrýchlená schopnosť reagovať na zásahové situácie - znížené energetické náklady						
Zmluvné podmienky	VO - výber dodávateľa						
Riziká	Neschválenie žiadosti o NFP						
Poznámky	Predloženie žiadosti cez MV SR, odporúčané využitie OZE – solárne kolektory, kotol na štiepku, príp. pelety						
Realizácia projektu							
<i>Fáza/míľnik</i>	<i>Súčinnosť iného odboru alebo subjektu</i>				<i>Termín (mesiac/rok)</i>		
Projektová dokumentácia	Oddelenie výstavby, územného plánu a ŽP				1 - 3/2017		
Vydanie stavebného povolenia	Príslušný stavebný úrad				4 – 5/2017		
Výber dodávateľa	Oddelenie výstavby, územného plánu a ŽP				4 - 6/2017		
Spracovanie a predloženie žiadosti o NFP, zhromaždenie príloh	Oddelenie výstavby, územného plánu a ŽP				4 - 6/2017		
Realizácia	Oddelenie výstavby, územného plánu a ŽP				7 - 10/2017		
Kolaudácia	Oddelenie výstavby, územného plánu a ŽP				11 - 12/2017		
Financovanie projektu							
<i>Druh výdavku</i>	<i>Termín (rok)</i>	<i>Náklady spolu (eur)</i>	<i>z toho verejné zdroje</i>				<i>súkromné zdroje</i>
			EU	ŠR	VÚC	Obec	
	2017	2 000	0	0	0	2 000	0
Realizácia projektu	2017	80 000	0	72 000	0	10 000	0
Spolu		82 000	0	72 000	0	10 000	0

Základné údaje o projektovom zámere č. 2.2.2.4							
Názov projektu	Rekonštrukcia hasičskej zbrojnice Drgoňova dolina						
Garant	Mesto Stará Turá						
Kontaktná osoba garanta	Veďúca Oddelenia výstavby, územného plánu a ŽP						
Partneri garanta	DHZ Drgoňova dolina						
Začatie a ukončenie fyzickej realizácie	júl 2018 – október 2018						
Stav projektu pred realizáciou	Nevyhovujúce, nedostatočné a nedôstojné priestory hasičskej zbrojnice						
Cieľ projektu	Zlepšiť pracovné podmienky miestneho DHZ						
Výstupy	Zrekonštruovaná budova hasičskej zbrojnice						
Užívatelia	Miestny DHZ						
Indikátory monitoringu	Výstup – zrekonštruovaná budova hasičskej zbrojnice; Výsledok – zlepšená pohotovosť DHZ - zrýchlená schopnosť reagovať na zásahové situácie - znížené energetické náklady						
Zmluvné podmienky	VO - výber dodávateľa						
Riziká	Neschválenie žiadosti o NFP						
Poznámky	Predloženie žiadosti cez MV SR, odporúčané využitie OZE – solárne kolektory, kotol na štiepku, príp. pelety						
Realizácia projektu							
<i>Fáza/míľnik</i>	<i>Súčinnosť iného odboru alebo subjektu</i>					<i>Termín (mesiac/rok)</i>	
Projektová dokumentácia	Oddelenie výstavby, územného plánu a ŽP					1 - 3/2018	
Vydanie stavebného povolenia	Príslušný stavebný úrad					4 – 5/2018	
Výber dodávateľa	Oddelenie výstavby, územného plánu a ŽP					4 - 6/2018	
Spracovanie a predloženie žiadosti o NFP, zhromaždenie príloh	Oddelenie výstavby, územného plánu a ŽP					4 - 6/2018	
Realizácia	Oddelenie výstavby, územného plánu a ŽP					7 - 10/2018	
Kolaudácia	Oddelenie výstavby, územného plánu a ŽP					11 - 12/2018	
Financovanie projektu							
<i>Druh výdavku</i>	<i>Termín (rok)</i>	<i>Náklady spolu (eur)</i>	<i>z toho verejné zdroje</i>				<i>súkromné zdroje</i>
			EU	ŠR	VÚC	Obec	
	2018	2 000	0	0	0	2 000	0
Realizácia projektu	2018	70 000	0	63 000	0	7 000	0
Spolu		72 000	0	63 000	0	9 000	0

Základné údaje o projektovom zámere č. 2.2.2.5							
Názov projektu	Rekonštrukcia hasičskej zbrojnice Paprad'						
Garant	Mesto Stará Turá						
Kontaktná osoba garanta	Veďúca Oddelenia výstavby, územného plánu a ŽP						
Partneri garanta	DHZ Paprad'						
Začatie a ukončenie fyzickej realizácie	júl 2019 – október 2019						
Stav projektu pred realizáciou	Nevyhovujúce, nedostatočné a nedôstojné priestory hasičskej zbrojnice						
Cieľ projektu	Zlepšiť pracovné podmienky miestneho DHZ						
Výstupy	Zrekonštruovaná budova hasičskej zbrojnice						
Užívatelia	Miestny DHZ						
Indikátory monitoringu	Výstup – zrekonštruovaná budova hasičskej zbrojnice; Výsledok – zlepšená pohotovosť DHZ - zrýchlená schopnosť reagovať na zásahové situácie - znížené energetické náklady						
Zmluvné podmienky	VO - výber dodávateľa						
Riziká	Neschválenie žiadosti o NFP						
Poznámky	Predloženie žiadosti cez MV SR, odporúčané využitie OZE – solárne kolektory, kotol na štiepku, príp. pelety						
Realizácia projektu							
<i>Fáza/míľnik</i>	<i>Súčinnosť iného odboru alebo subjektu</i>				<i>Termín (mesiac/rok)</i>		
Projektová dokumentácia	Oddelenie výstavby, územného plánu a ŽP				1 - 3/2019		
Vydanie stavebného povolenia	Príslušný stavebný úrad				4 – 5/2019		
Výber dodávateľa	Oddelenie výstavby, územného plánu a ŽP				4 - 6/2019		
Spracovanie a predloženie žiadosti o NFP, zhromaždenie príloh	Oddelenie výstavby, územného plánu a ŽP				4 - 6/2019		
Realizácia	Oddelenie výstavby, územného plánu a ŽP				7 - 10/2019		
Kolaudácia	Oddelenie výstavby, územného plánu a ŽP				11 - 12/2019		
Financovanie projektu							
<i>Druh výdavku</i>	<i>Termín (rok)</i>	<i>Náklady spolu (eur)</i>	<i>z toho verejné zdroje</i>				<i>súkromné zdroje</i>
			EU	ŠR	VÚC	Obec	
Realizácia projektu	2018	15 000	0	13 500	0	1 500	0
Spolu		15 000	0	13 500	0	1 500	0

Základné údaje o projektovom zámere č. 2.2.2.6							
Názov projektu	Rekonštrukcia hasičskej zbrojnice Topolecká						
Garant	Mesto Stará Turá						
Kontaktná osoba garanta	Veďúca Oddelenia výstavby, územného plánu a ŽP						
Partneri garanta	DHZ Topolecká						
Začatie a ukončenie fyzickej realizácie	júl 2019 – október 2019						
Stav projektu pred realizáciou	Nevyhovujúce, nedostatočné a nedôstojné priestory hasičskej zbrojnice						
Cieľ projektu	Zlepšiť pracovné podmienky miestneho DHZ						
Výstupy	Zrekonštruovaná budova hasičskej zbrojnice						
Užívatelia	Miestny DHZ						
Indikátory monitoringu	Výstup – zrekonštruovaná budova hasičskej zbrojnice; Výsledok – zlepšená pohotovosť DHZ – zrýchlená schopnosť reagovať na zásahové situácie – znížené energetické náklady						
Zmluvné podmienky	VO - výber dodávateľa						
Riziká	Neschválenie žiadosti o NFP						
Poznámky	Predloženie žiadosti cez MV SR, odporúčané využitie OZE – solárne kolektory, kotol na štiepku, príp. pelety, na veži						
Realizácia projektu							
<i>Fáza/míľnik</i>	<i>Súčinnosť iného odboru alebo subjektu</i>				<i>Termín (mesiac/rok)</i>		
Projektová dokumentácia	Oddelenie výstavby, územného plánu a ŽP				1 - 3/2019		
Vydanie stavebného povolenia	Príslušný stavebný úrad				4 – 5/2019		
Výber dodávateľa	Oddelenie výstavby, územného plánu a ŽP				4 - 6/2019		
Spracovanie a predloženie žiadosti o NFP, zhromaždenie príloh	Oddelenie výstavby, územného plánu a ŽP				4 - 6/2019		
Realizácia	Oddelenie výstavby, územného plánu a ŽP				7 - 10/2019		
Kolaudácia	Oddelenie výstavby, územného plánu a ŽP				11 - 12/2019		
Financovanie projektu							
<i>Druh výdavku</i>	<i>Termín (rok)</i>	<i>Náklady spolu (eur)</i>	<i>z toho verejné zdroje</i>				<i>súkromné zdroje</i>
			EU	ŠR	VÚC	Obec	
	2018	2 000	0	0	0	2 000	0
Realizácia projektu	2018	70 000	50 000	0	0	20 000	0
Spolu		70 000	0	0	0	22 000	0

Základné údaje o projektovom zámere č. 2.2.3							
Názov projektu	Rekonštrukcia objektu polikliniky Stará Turá a zníženie energetických nákladov zateplení a využitím solárnych energie						
Garant	Mesto Stará Turá						
Kontaktná osoba garanta	Vedúca Oddelenia výstavby, územného plánu a ŽP						
Partneri garanta	TECHNOTUR s.r.o.						
Začatie a ukončenie fyzickej realizácie	máj 2017 – október 2017						
Stav projektu pred realizáciou	Nevyhovujúce a nedôstojné priestory objektu polikliniky						
Cieľ projektu	Znížiť energetické náklady budovy a zlepšiť pracovné podmienky pre subjekty poskytujúce zdravotnícku starostlivosť						
Výstupy	Zrekonštruovaný objekt polikliniky						
Užívatelia	Subjekty poskytujúce zdravotnícku starostlivosť a občania mesta a uzsieho regiónu						
Indikátory monitoringu	Výstup – zrekonštruovaná budova polikliniky; Výsledok – znížené energetické náklady						
Zmluvné podmienky	VO - výber dodávateľa						
Riziká	Neschválenie žiadosti o NFP						
Poznámky	Predloženie žiadosti cez RIÚS, odporúčané využitie OZE – solárne kolektory,						
Realizácia projektu							
<i>Fáza/míľnik</i>	<i>Súčinnosť iného odboru alebo subjektu</i>					<i>Termín (mesiac/rok)</i>	
Výber dodávateľa	Oddelenie výstavby, územného plánu a ŽP					1 - 2/2016	
Spracovanie a predloženie žiadosti o NFP, zhromaždenie príloh	Oddelenie výstavby, územného plánu a ŽP					1 - 2/2016	
Schválenie žiadosti o NFP	TSK, MPaRV SR					5/2016	
Realizácia	Oddelenie výstavby, územného plánu a ŽP					5/2016 - 10/2017	
Kolaudácia	Oddelenie výstavby, územného plánu a ŽP					11 - 12/2017	
Financovanie projektu							
<i>Druh výdavku</i>	<i>Termín (rok)</i>	<i>Náklady spolu (eur)</i>	<i>z toho verejné zdroje</i>				<i>súkromné zdroje</i>
			EU	ŠR	VÚC	Obec	
externý stavebný dozor	2016/17	5 000	4 750	0	0	250	0
Externý manažment projektu	2016/17	2 000	1 900	0	0	100	0
Realizácia projektu	2016/17	1 712 244	1 626 631	0	0	85 613	0
Spolu		1 719 244	1 633 281	0	0	85 963	0

Základné údaje o projektovom zámere č. 3.1.2.1							
Názov projektu	Vybudovanie vodovodu a kanalizácie Trávniky						
Garant	Mesto Stará Turá						
Kontaktná osoba garanta	Veďúca Oddelenia výstavby, územného plánu a ŽP						
Partneri garanta	AQUATUR a.s.						
Začatie a ukončenie fyzickej realizácie	máj 2017 – október 2018						
Stav projektu pred realizáciou	V danej lokalite nie je vodovod ani kanalizácia						
Cieľ projektu	Zabezpečiť dodávku kvalitnej pitnej vody pre domácnosti v danej lokalite a ich odkanalizovanie						
Výstupy	Vybudovaný vodovod a kanalizácia						
Užívatelia	Obyvatelia predmetnej lokality						
Indikátory monitoringu	Výstup – dĺžka vybudovaného vodovodu; – dĺžka vybudovanej stokovej siete Výsledok – zvýšený počet obyvateľov v predmetnej lokalite						
Zmluvné podmienky	VO - výber dodávateľa						
Riziká	Neschválenie žiadosti o NFP						
Poznámky	Predloženie žiadosti cez OP KŽP,						
Realizácia projektu							
<i>Fáza/miľník</i>	<i>Súčinnosť iného odboru alebo subjektu</i>				<i>Termín (mesiac/rok)</i>		
Vysporiadanie pozemkov	Majetkové oddelenie				6 - 12/2016		
Výber dodávateľa	Oddelenie výstavby, územného plánu a ŽP				1 - 2/2017		
Spracovanie a predloženie žiadosti o NFP, zhromaždenie príloh	Oddelenie výstavby, územného plánu a ŽP				1 - 2/2017		
Schválenie žiadosti o NFP	MŽP SR				5/2017		
Realizácia	Oddelenie výstavby, územného plánu a ŽP				5/2017 - 10/2018		
Kolaudácia	Oddelenie výstavby, územného plánu a ŽP				11 - 12/2018		
Financovanie projektu							
<i>Druh výdavku</i>	<i>Termín (rok)</i>	<i>Náklady spolu (eur)</i>	<i>z toho verejné zdroje</i>				<i>súkromné zdroje</i>
			EU	ŠR	VÚC	Obec	
externý stavebný dozor	2017/18	5 000	4 750	0	0	250	0
Externý manažment projektu	2017/18	5 000	4 750	0	0	250	0
Realizácia projektu	2017/18	2 949 552	2 802 074	0	0	147 477	0
Spolu		2 759 244	2 811 575	0	0	147 977	0

Základné údaje o projektovom zámere č. 3.1.2.2							
Názov projektu	Vodovod Topolecká						
Garant	Mesto Stará Turá						
Kontaktná osoba garanta	Veďúca Oddelenia výstavby, územného plánu a ŽP						
Partneri garanta	AQUATUR a.s.						
Začatie a ukončenie fyzickej realizácie	máj 2019 – október 2020						
Stav projektu pred realizáciou	V danej lokalite nie je vodovod						
Cieľ projektu	Zabezpečiť dodávku kvalitnej pitnej vody pre domácnosti v danej lokalite						
Výstupy	Vybudovaný vodovod						
Užívatelia	Obyvatelia predmetnej lokality						
Indikátory monitoringu	Výstup – dĺžka vybudovaného vodovodu; Výsledok – zvýšený počet obyvateľov v predmetnej lokalite						
Zmluvné podmienky	VO - výber dodávateľa						
Riziká	Neschválenie žiadosti o NFP						
Poznámky	Predloženie žiadosti cez OP KŽP,						
Realizácia projektu							
<i>Fáza/míľnik</i>	<i>Súčinnosť iného odboru alebo subjektu</i>					<i>Termín (mesiac/rok)</i>	
Vysporiadanie pozemkov	Majetkové oddelenie					1 - 12/2019	
Projektová dokumentácia	Oddelenie výstavby, územného plánu a ŽP					6 - 9/2019	
Výber dodávateľa	Oddelenie výstavby, územného plánu a ŽP					10 - 12/2019	
Stavebné povolenie	Príslušný stavebný úrad					11 - 12/2019	
Spracovanie a predloženie žiadosti o NFP, zhromaždenie príloh	Oddelenie výstavby, územného plánu a ŽP					1 - 2/2020	
Schválenie žiadosti o NFP	MŽP SR					5/2020	
Realizácia	Oddelenie výstavby, územného plánu a ŽP					5/2020 - 10/2021	
Kolaudácia	Oddelenie výstavby, územného plánu a ŽP					11 - 12/2021	
Financovanie projektu							
<i>Druh výdavku</i>	<i>Termín (rok)</i>	<i>Náklady spolu (eur)</i>	<i>z toho verejné zdroje</i>				<i>súkromné zdroje</i>
			EU	ŠR	VÚC	Obec	
Projektová dokumentácia	2019	2 000	1 900	0	0	100	0
externý stavebný dozor	2020/21	5 000	4 750	0	0	250	0
Externý manažment projektu	2020/21	5 000	4 750	0	0	250	0
Realizácia projektu	2020/21	2 874 734	2 730 997	0	0	143 737	0
Spolu		2 886 244	2 740 397	0	0	144 377	0

Základné údaje o projektovom zámere č. 3.3.1							
Názov projektu	Rozšírenie a modernizácia odpadového hospodárstva						
Garant	Mesto Stará Turá						
Kontaktná osoba garanta	Vedúca Oddelenia výstavby, územného plánu a ŽP						
Partneri garanta	Technické služby Stará Turá						
Začatie a ukončenie fyzickej realizácie	máj 2020 – október 2021						
Stav projektu pred realizáciou	Existujúci systém odpadového hospodárstva						
Cieľ projektu	Zvýšený podiel zhodnocovaných odpadov						
Výstupy	Zvýšená kapacita kompostárne						
Užívatelia	Občania mesta, Mesto Stará Turá a okolité obce						
Indikátory monitoringu	Výstup – objem rozšírenej kompostárne; Výsledok – zvýšený podiel zhodnoteného odpadu						
Zmluvné podmienky	VO - výber dodávateľa						
Riziká	Neschválenie žiadosti o NFP						
Poznámky	Predloženie žiadosti cez OP KŽP,						
Realizácia projektu							
<i>Fáza/míľnik</i>	<i>Súčinnosť iného odboru alebo subjektu</i>					<i>Termín (mesiac/rok)</i>	
Projektová dokumentácia	Oddelenie výstavby, územného plánu a ŽP					6 - 9/2019	
Výber dodávateľa	Oddelenie výstavby, územného plánu a ŽP					10 - 12/2019	
Stavebné povolenie	Príslušný stavebný úrad					11 - 12/2019	
Spracovanie a predloženie žiadosti o NFP, zhromaždenie príloh	Oddelenie výstavby, územného plánu a ŽP					1 - 2/2020	
Schválenie žiadosti o NFP	MŽP SR					5/2020	
Realizácia	Oddelenie výstavby, územného plánu a ŽP					5/2020 - 10/2021	
Kolaudácia	Oddelenie výstavby, územného plánu a ŽP					11 - 12/2021	
Financovanie projektu							
<i>Druh výdavku</i>	<i>Termín (rok)</i>	<i>Náklady spolu (eur)</i>	<i>z toho verejné zdroje</i>				<i>súkromné zdroje</i>
			EU	ŠR	VÚC	Obec	
Projektová dokumentácia	2019	2 000	1 900	0	0	100	0
externý stavebný dozor	2020/21	5 000	4 750	0	0	250	0
Externý manažment projektu	2020/21	2 000	1 900	0	0	100	0
Realizácia projektu	2020/21	200 000	190 000	0	0	10 000	0
Spolu		209 000	198 550	0	0	10 450	0

Základné údaje o projektovom zámere č. 3.3.2							
Názov projektu	Rekultivácia environmentálnych záťaží - skládka Drahy						
Garant	Mesto Stará Turá						
Kontaktná osoba garanta	Veďúca Oddelenia výstavby, územného plánu a ŽP						
Partneri garanta	-						
Začatie a ukončenie fyzickej realizácie	máj 2020 – október 2021						
Stav projektu pred realizáciou	Skládka vzniknutá z vývozov odpadov Chirany						
Cieľ projektu	Eliminácia kontaminácie dotknutého územia						
Výstupy	Uzavretá skládka						
Užívatelia	Obyvatelia predmetnej lokality						
Indikátory monitoringu	Výstup – uzavretá skládka; Výsledok – zlepšenie vzhľadu danej lokality a životného prostredia						
Zmluvné podmienky	VO - výber dodávateľa						
Riziká	Neschválenie žiadosti o NFP						
Poznámky	Predloženie žiadosti cez OP KŽP, príp. Environmentálny fond						
Realizácia projektu							
<i>Fáza/míľnik</i>	<i>Súčinnosť iného odboru alebo subjektu</i>					<i>Termín (mesiac/rok)</i>	
Projektová dokumentácia	Oddelenie výstavby, územného plánu a ŽP					6 - 9/2016	
Výber dodávateľa	Oddelenie výstavby, územného plánu a ŽP					10 - 12/2016	
Stavebné povolenie	Príslušný stavebný úrad					11 - 12/2016	
Spracovanie a predloženie žiadosti o NFP, zhromaždenie príloh	Oddelenie výstavby, územného plánu a ŽP					1 - 2/2017	
Schválenie žiadosti o NFP	MŽP SR					5/2017	
Realizácia	Oddelenie výstavby, územného plánu a ŽP					5/2017 - 10/2018	
Kolaudácia	Oddelenie výstavby, územného plánu a ŽP					11 - 12/2018	
Financovanie projektu							
<i>Druh výdavku</i>	<i>Termín (rok)</i>	<i>Náklady spolu (eur)</i>	<i>z toho verejné zdroje</i>				<i>súkromné zdroje</i>
			EU	ŠR	VÚC	Obec	
Projektová dokumentácia	2019	2 000	1 900	0	0	100	0
externý stavebný dozor	2020/21	5 000	4 750	0	0	250	0
Externý manažment projektu	2020/21	2 000	1 900	0	0	100	0
Realizácia projektu	2020/21	700 000	665 000	0	0	35 000	0
Spolu		709 000	673 550	0	0	35 450	0

Základné údaje o projektovom zámere č. 3.4.1							
Názov projektu	Rekonštrukcia a rozšírenie hrádzí suchého poldra Trávniky na Brezovskom potoku						
Garant	Mesto Stará Turá						
Kontaktná osoba garanta	Vedúca Oddelenia výstavby, územného plánu a ŽP						
Partneri garanta	Povodie Váhu						
Začatie a ukončenie fyzickej realizácie	máj 2020 – august 2021						
Stav projektu pred realizáciou	Hrádze boli poškodené počas povodní spôsobených privalovými dažďami						
Cieľ projektu	Zníženie rizika povodní						
Výstupy	Rozšírenie hrádzí poldra						
Užívatelia	Obyvatelia predmetnej lokality						
Indikátory monitoringu	Výstup – vyšší objem poldra; Výsledok – zníženie rizika povodní danej lokality						
Zmluvné podmienky	VO - výber dodávateľa						
Riziká	Neschválenie žiadosti o NFP						
Poznámky	Predloženie žiadosti cez OP KŽP						
Realizácia projektu							
<i>Fáza/miľník</i>	<i>Súčinnosť iného odboru alebo subjektu</i>					<i>Termín (mesiac/rok)</i>	
Projektová dokumentácia	Oddelenie výstavby, územného plánu a ŽP					6 - 9/2019	
Výber dodávateľa	Oddelenie výstavby, územného plánu a ŽP					10 - 12/2019	
Stavebné povolenie	Príslušný stavebný úrad					11 - 12/2019	
Spracovanie a predloženie žiadosti o NFP, zhromaždenie príloh	Oddelenie výstavby, územného plánu a ŽP Povodie Váhu					1 - 2/2020	
Schválenie žiadosti o NFP	MŽP SR					5/2020	
Realizácia	Oddelenie výstavby, územného plánu a ŽP					5/2020 - 10/2021	
Kolaudácia	Oddelenie výstavby, územného plánu a ŽP					11 - 12/2021	
Financovanie projektu							
<i>Druh výdavku</i>	<i>Termín (rok)</i>	<i>Náklady spolu (eur)</i>	<i>z toho verejné zdroje</i>				<i>súkromné zdroje</i>
			EU	ŠR	VÚC	Obec	
Projektová dokumentácia	2019	2 000	1 900	0	0	100	0
externý stavebný dozor	2020/21	5 000	4 750	0	0	250	0
Externý manažment projektu	2020/21	2 000	1 900	0	0	100	0
Realizácia projektu	2020/21	200 000	190 000	0	0	10 000	0
Spolu		209 000	198 550	0	0	10 450	0

Základné údaje o projektovom zámere č. 3.4.2							
Názov projektu	Dažďové rigoly na ochranu plôch bytovej výstavby pred prívalovými vodami						
Garant	Mesto Stará Turá						
Kontaktná osoba garanta	Vedúca Oddelenia výstavby, územného plánu a ŽP						
Partneri garanta	Povodie Váhu						
Začatie a ukončenie fyzickej realizácie	máj 2021 – august 2022						
Stav projektu pred realizáciou	Počas prívalových dažďov sú územia bytovej výstavby ohrozované povodňami						
Cieľ projektu	Zníženie poškodenie majetku						
Výstupy	Vybudované dažďové rigoly						
Užívatelia	Obyvatelia mesta a firmy či iné subjekty pôsobiace v meste						
Indikátory monitoringu	Výstup – vybudované dažďové rigoly; Výsledok – zníženie rizika poškodenia majetku občanov						
Zmluvné podmienky	VO - výber dodávateľa						
Riziká	Neschválenie žiadosti o NFP						
Poznámky	Predloženie žiadosti cez OP KŽP						
Realizácia projektu							
<i>Fáza/miľník</i>	<i>Súčinnosť iného odboru alebo subjektu</i>			<i>Termín (mesiac/rok)</i>			
Projektová dokumentácia	Oddelenie výstavby, územného plánu a ŽP			6 - 9/2020			
Výber dodávateľa	Oddelenie výstavby, územného plánu a ŽP			10 - 12/2020			
Stavebné povolenie	Príslušný stavebný úrad			11 - 12/2020			
Spracovanie a predloženie žiadosti o NFP, zhromaždenie príloh	Oddelenie výstavby, územného plánu a ŽP			1 - 2/2021			
Schválenie žiadosti o NFP	MŽP SR			5/2021			
Realizácia	Oddelenie výstavby, územného plánu a ŽP			5/2021 - 10/2022			
Kolaudácia	Oddelenie výstavby, územného plánu a ŽP			11 - 12/2022			
Financovanie projektu							
<i>Druh výdavku</i>	<i>Termín (rok)</i>	<i>Náklady spolu (eur)</i>	<i>z toho verejné zdroje</i>				<i>súkromné zdroje</i>
			EU	ŠR	VÚC	Obec	
Projektová dokumentácia	2020	2 000					
externý stavebný dozor	2021/22	5 000	4 750	0	0	250	0
Externý manažment projektu	2021/22	2 000	1 900	0	0	100	0
Realizácia projektu	2021/22	200 000	190 000	0	0	10 000	0
Spolu		207 000	196 650	0	0	10 350	0

5 Realizačná časť

Realizačná časť je zameraná na popis postupov inštitucionálneho a organizačného zabezpečenia realizácie programu rozvoja mesta, systém monitorovania a hodnotenia plnenia programu rozvoja mesta s ustanovením merateľných ukazovateľov, vecný a časový harmonogram realizácie programu rozvoja mesta s formou akčných plánov. Realizačná časť obsahuje:

- východiská,
- popis úloh jednotlivých partnerov pri realizácii PHSR,
- popis postupov inštitucionálneho a organizačného zabezpečenia,
- stručný popis komunikačnej stratégie PHSR k jednotlivým cieľovým skupinám,
- popis systému monitorovania a hodnotenia plnenia PHSR,
- akčný plán s výhľadom na roky 2016 – 2018.

5.1 Východiská a popis úloh jednotlivých partnerov pri realizácii

Mestský úrad Stará Turá má v oblasti prípravy a realizácie programu rozvoja dostatočné skúsenosti na programovej aj projektovej úrovni. Pri realizácii PHSR vystupujú ako partneri obyvatelia obce, ktorí boli vyzvaní zúčastniť sa verejných stretnutí, počas zasadnutia mestského zastupiteľstva, kde mohli definovať svoje požiadavky. Členovia pracovných skupín aktívne pristupovali k prerokovaniu finálneho návrhu PHSR. V rámci prípravy dokumentu bol vypracovaný dotazník, ktorý bol distribuovaný do domácností. Obyvatelia mesta tak mali aj takúto možnosť vyjadriť svoj názor o svojich požiadavkách na samosprávu, príp. poukázať z ich pohľadu na potreby obce a problémy, ktoré treba riešiť. Svoj názor na aktivity Mesta ako aj svoje potreby mohla v špeciálnych dotazníkoch pre podnikateľov prezentovať aj zástupcovia podnikateľského sektora. Táto šanca bola ponúknutá aj zástupcom tretieho sektora. Oba tieto sektory mali možnosť predložiť aj zamýšľané rozvojové zámery, na ktorých by mohlo Mesto participovať, príp. dako inak mohlo byť nápomocné pri ich realizácii. Ku konzultácii jednotlivých častí strategického dokumentu boli prizvaní aj poslanci a zamestnanci Mesta.

5.2 Popis postupov organizačného a inštitucionálneho zabezpečenia

Realizácia PHSR je činnosťou samosprávy a tá ju vykonáva prostredníctvom svojich orgánov. Samospráva jedenkrát ročne získa a spracuje pripomienky poslancov, MsÚ, partnerov a verejnosti, do leta, teda do času začiatku prípravy rozpočtu na ďalší rok. Táto činnosť je naplánovaná do začiatku decembra príslušného roku, kedy bude predložené hodnotenie PHSR za predchádzajúci rok, ako aj jeho prípadná aktualizácia. Vo vzťahu k realizácii PHSR mestské zastupiteľstvo berie na vedomie návrh strategickú časť dokumentu, schvaľuje celý dokument PHSR a každoročne schvaľuje vyhodnotenie jeho plnenia. Mestské zastupiteľstvo taktiež schvaľuje spolufinancovanie projektov. Mestské zastupiteľstvo schvaľuje každoročne hodnotiace a monitorovacie správy, rozhoduje o prípadných zmenách a aktualizácii programu.

Najvyšším výkonným orgánom obce a jeho predstaviteľom je primátor/ka. Rozhoduje vo všetkých veciach správy mesta, ktoré nespádajú do právomocí a kompetencií mestského zastupiteľstva. Primátorka sa spolupodieľa na príprave dokumentu, riadila proces realizácie, podpisuje schválenie celého dokumentu, vykonáva uznesenia a zastupuje mesto vo vzťahu k Programu hospodárskeho a sociálneho rozvoja mesta Stará Turá 2016 - 2022 k štátnym orgánom, k právnickým a fyzickým osobám. Inštitucionálnu a administratívnu stránku zabezpečuje mestský úrad.

5.3 Komunikačná stratégia

Rôzne formy komunikácie budú súčasťou každého z pripravovaných a realizovaných projektov PHSR v rámci povinnej i nep povinnej činnosti informovania a publicity (pri projektoch financovaných z EŠIF a dotačných titulov), alebo v rámci komunikácie zainteresovaných cieľových skupín pri príprave a realizácii jednotlivých projektov. Komunikácia bude prebiehať priamou účasťou na zasadnutiach mestského zastupiteľstva. Dôležitým nástrojom komunikácie je pre mesto webová stránka, informačné tabule a rozhlas. Komunikácia s obyvateľmi prebieha neustále až do ukončenia platnosti PHSR. Ďalším nástrojom komunikácie sú i rokovania v rámci mestského zastupiteľstva, kde materiál na rokovanie pripravuje primátorka obce v súčinnosti so zamestnancami obce. Rovnako tak hlavný kontrolór, vychádzajúc z definície jeho funkcie, môže dať stanovisko k prerokovanému materiálu.

4.4 Systém monitorovania a hodnotenia

Cieľom monitoringu akčného plánu a projektových zámerov mesta Stará Turá je zostaviť komplexnú informáciu o tom, ako sa plnia opatrenia navrhnuté v PHSR počas celého obdobia platnosti dokumentu. Tieto údaje sú k dispozícii pre samosprávu a širokú verejnosť. Samospráva jedenkrát ročne získa a spracuje pripomienky partnerov, MsÚ, poslancov a verejnosti, do leta v čase začiatku prípravy rozpočtu na ďalší rok. Táto činnosť je naplánovaná do termínu príslušného roku, kedy bude predložené hodnotenie PHSR za predchádzajúci rok, jeho prípadná aktualizácia, hodnotenie ukazovateľov vrátane korekcií v rámci pravidelného každoročného hodnotenia. V prípade nutnosti korekcií mimo stanovené termíny vykoná korekciu primátor/ka mesta. Celkový plán hodnotenia je spracovaný vo Formulári R5. Akčný plán je zoradený podľa opatrení a aktivít. Realizáciu navrhnutých aktivít a ich monitoring zabezpečuje štatutárny zástupca mesta Stará Turá, alebo poverený pracovník obecného úradu. V niektorých prípadoch je ako realizátor danej aktivity uvedený iný subjekt (investor, prevádzkovateľ, partnerská inštitúcia a pod.) V akčnom pláne sú vymenované aktivity bežného, kapitálového a podporného charakteru v časovom slede. Ide o aktivity, ktoré je potrebné realizovať v ďalšom období. Akčný plán a projektové zámery sú spracované na základe údajov v schválenom rozpočte mesta. Aktuálna verzia akčného plánu a projektových zámerov je na webovej stránke obce www.staratura.sk. Správa o plnení akčného plánu a projektových zámerov bude spracovaná vždy k 1.12. príslušného roka v zmysle Programu hospodárskeho a sociálneho rozvoja mesta Stará Turá na obdobie 2016 – 2022.

Formulár č. R 3 - Záznam z monitorovania**Monitorovanie a hodnotenie**

Správa o plnení akčného plánu a projektových zámerov mesta Stará Turá bude spracovaná vždy k 1.12. príslušného roka v zmysle Programu hospodárskeho a sociálneho rozvoja mesta Stará Turá na obdobie 2016 - 2022. Cieľom monitoringu akčného plánu a projektových zámerov mesta Stará Turá je zostaviť komplexnú informáciu o tom, ako sa plnia opatrenia navrhnuté v PHSR mesta Stará Turá počas celého obdobia platnosti dokumentu v rokoch 2016 - 2022. Tieto údaje sú k dispozícii pre samosprávu a širokú verejnosť.

Akčný plán mesta Stará Turá je zoradený podľa opatrení a aktivít. Realizáciu navrhnutých aktivít a ich monitoring zabezpečuje štatutárny zástupca mesta Stará Turá, alebo poverený pracovník obecného úradu. V niektorých prípadoch je ako realizátor danej aktivity uvedený iný subjekt (investor, prevádzkovateľ, partnerská inštitúcia a pod.) V akčnom pláne sú vymenované aktivity bežného, kapitálového a podporného charakteru v časovom slede. Ide o aktivity, ktoré je potrebné realizovať v ďalšom období.

Akčný plán a projektové zámery sú spracované na základe údajov v schválenom rozpočte mesta. Aktuálna verzia akčného plánu a projektových zámerov je na webovej stránke mesta www.staratura.sk.

Ďalší monitoring akčného plánu a projektových zámerov sa uskutoční ku dňu 1.12.2016.

Formulár č. R 4 - Vzor monitorovacej správy (Príloha č. 6)**Formulár č. R 5 - Plán hodnotenia a monitorovania**

Plán priebežných hodnotení PHSR na programové obdobie 2016 - 2022		
Typ hodnotenia	Vykonať prvýkrát	Dôvod vykonania/ periodicita
Strategické hodnotenie	V roku 2018	podľa rozhodnutia obce/koordinátora PHSR a vzniknutej spoločenskej potreby
Operatívne hodnotenie		
Tematické hodnotenie časti PHSR	Každoročne do 1.12. daného kalendárneho roku	Kontrola opatrení plánovaných k realizácii v danom kalendárnom roku.
Ad hoc mimoriadne hodnotenie	Podľa potreby	pri značnom odklone od stanovených cieľov a doľahnutých hodnôt ukazovateľov pri návrhu na revíziu PHSR
Ad hoc hodnotenie celého PHSR alebo jeho časti	Podľa potreby	na základe rozhodnutia starostu/primátora, kontrolného orgánu obce/mesta, podnetu poslancov; na základe protokolu NKÚ SR, správy auditu ...

Zdroj: vlastné spracovanie

Akčný plán pre hospodársku oblasť v meste Stará Turá			
<i>Opatrenie, aktivita</i>	<i>Termín</i>	<i>Zodpovedný</i>	<i>Financovanie (Eur)</i>
Opatrenie 1.1 Podpora rozvoja podnikania			
Aktivity 1.1.1 <i>Prestavba administratívnej budovy Chirana T. Injecta</i> – vyvolanie rokovaní s podnikateľskými subjektami pôsobiacimi v areáli bývalej Chirany	2016 – 2017	Mesto Stará Turá, Chirana T. Injecta	0
<i>Rekonštrukcia budovy bývalých detských jaslí na Ul. M. R. Štefánika na obchodno-kancelárske priestory</i> - príprava projektovej dokumentácie si bude vyžadovať koordináciu medzi mestom, spoločnosťou Technotur s.r.o. ako správcom budovy a potenciálnymi subjektami, ktoré by mali záujem v budove vyvíjať podnikateľské, príp. iné aktivity	2016	Mesto Stará Turá, Technotur s.r.o.	12 000
Opatrenie 1.2 Ľudské zdroje			
Aktivity 1.2.1 <i>Výstavba bytového domu na Hľubockého ulici</i> - STINEX, s.r.o. zabezpečí výstavbu bytového domu a Mesto ju po jeho kolaudácii odkúpi prostredníctvom úveru zo ŠFRB a dotácie z Ministerstva dopravy, výstavby a regionálneho rozvoja SR	2016 – 2017	Mesto Stará Turá, STINEX, s.r.o.,	450 000
<i>Prestavba Domu špecialistov na bytový polyfunkčný dom</i> – prepracovanie projektovej dokumentácie, Vydanie stavebného povolenia a výber dodávateľa	2017	Mesto Stará Turá, Technotur s.r.o.	5 000
<i>Prestavba objektu bývalého Domova mládeže SPŠE Stará Turá na Ulici gen. M. R. Štefánika</i> - vyvolanie rokovaní so zástupcami TSK o odpredaji tejto budovy od TSK resp. jej výmenu za iný majetok v majetku mesta	2016 – 2017	Mesto Stará Turá, TSK	0
Aktivity 1.2.2 <i>Spolupôsobenie pri vytváraní podmienok pre udržanie stredného školstva v meste</i>	2016 – 2017	Mesto Stará Turá, TSK	0
<i>Pôsobenie na začleňovanie zamestnávateľských subjektov do procesu vzdelávania</i>	2016 – 2017	Mesto Stará Turá, Podniky v meste	0
Opatrenie 1.3 Rozvoj cestovného ruchu, kultúrnych a voľnočasových aktivít			
Aktivity 1.3.1 <i>Cyklochodník Stará Turá - Narcie – Hlavina - Nová Lhota</i> - vysporiadanie pozemkov pod cestou, vydanie stavebného povolenia, Spracovanie a predloženie žiadosti o NFP, výber dodávateľa, realizácia	2016 - 2017	Mesto Stará Turá, KR – MAS, Obec Poriadie, Obec Stará Myjava, Obec Nová Lhota	40 350
<i>Cyklochodník Stará Turá – Dubník – Kostolné</i> – iniciovať založenie Združenia miest a obcí Dubník v spolupráci s obcami Kostolné, Hrašné, Vaďovce, vysporiadanie pozemkov pod cestou, spracovanie PD, vydanie stavebného povolenia, spracovanie a predloženie žiadosti o NFP, výber dodávateľa, realizácia	2016 - 2017	Mesto Stará Turá, Združenie miest a obcí Dubník	15 600
<i>Výstavba samostatného cyklistického chodníka z mesta smerom k areálu bývalej Chirany vrátane infraštruktúry pre cyklistickú dopravu (altánky, stojany, koše)</i> - vysporiadanie pozemkov pod cestou, spracovanie PD, vydanie stavebného povolenia, spracovanie a predloženie žiadosti o NFP, výber dodávateľa, realizácia Kostolné, Hrašné, Vaďovce	2016 - 2017	Mesto Stará Turá,	10 600
<i>Výstavba cyklochodníka, lesoparku a náučného chodníka v lokalite Dubník</i> - vysporiadanie pozemkov pod cestou, spracovanie PD, vydanie stavebného povolenia, spracovanie a	2016 - 2017	Mesto Stará Turá, Združenie miest a obcí Dubník	25 600

predloženie žiadosti o NFP, výber dodávateľa, realizácia			
Rekonštrukcia areálu Dubník – vyvolanie rokovaní z podnikateľskými subjektami podnikajúcimi v areáli Dubníka o rekonštrukcii a modernizácii areálu	2016	Mesto Stará Turá, podnikatelia	0
Aktivity 1.3.2 Rekonštrukcia NKP Husitská veža - spracovanie a predloženie žiadosti o NFP, výber dodávateľa, realizácia	2016	Mesto Stará Turá	2 600
Rekonštrukcia DK Paprad' a zníženie energetických nákladov zateplením a využitím solárnej energie - spracovanie PD, vydanie stavebného povolenia, Spracovanie a predloženie žiadosti o NFP, zhromaždenie príloh, výber dodávateľa, realizácia	2016 - 2017	Mesto Stará Turá	22 100
Aktivity 1.3.3 Vybudovanie detského ihriska Kujanovec - spracovanie PD, vydanie stavebného povolenia	2017	Mesto Stará Turá	500
Vybudovanie detského ihriska Súš – Trávniky - spracovanie PD, vydanie stavebného povolenia, Spracovanie a predloženie žiadosti o NFP, zhromaždenie príloh, výber dodávateľa, realizácia	2016	Mesto Stará Turá	2 000
Vybudovanie detského ihriska Paprad' - spracovanie PD, vydanie stavebného povolenia, Spracovanie a predloženie žiadosti o NFP, výber dodávateľa, realizácia	2017	Mesto Stará Turá	2 000
Workoutové ihrisko pre mladých - spracovanie PD, vydanie stavebného povolenia, spracovanie a predloženie žiadosti o NFP, výber dodávateľa, realizácia	2016	Mesto Stará Turá	10 500

Akčný plán pre sociálnu oblasť v meste Stará Turá			
<i>Opatrenie, aktivita</i>	<i>Termín</i>	<i>Zodpovedný</i>	<i>Financovanie (Eur)</i>
Opatrenie č. 2.1 Kvalita verejnej infraštruktúry			
Aktivity 2.1.1 Rekonštrukcia a rozšírenie existujúcich miestnych komunikácií vrátane budovania chodníkov pre peších a upokojených komunikácií - spracovanie PD, vydanie stavebného povolenia, spracovanie a predloženie žiadosti o NFP, výber dodávateľa, realizácia	2016 - 2017	Mesto Stará Turá	80 000
Vybudovanie parkovacej plochy v lokalite Hlavina - vysporiadanie pozemkov pod cestou, spracovanie PD, vydanie stavebného povolenia, spracovanie a predloženie žiadosti o NFP, výber dodávateľa, realizácia	2016	Mesto Stará Turá	1 050
Rekonštrukcia lávok cez potok - spracovanie PD, vydanie stavebného povolenia, spracovanie a predloženie žiadosti o NFP, výber dodávateľa, realizácia	2016 - 2017	Mesto Stará Turá	15 000
Rekonštrukcia autobusových zastávok - spracovanie PD, vydanie stavebného povolenia, výber dodávateľa, realizácia	2016 - 2017	Mesto Stará Turá	15 000
Aktivity 2.1.3 Revitalizácia verejných priestranstiev v centrálnej mestskej	2016 - 2017	Mesto Stará Turá	17 600

<i>zóny (priestor pred DK Javorina a Ul. mierová) a parkové úpravy územia vymedzeného ulicami Mierová, SNP a BD - spracovanie PD, vydanie stavebného povolenia, spracovanie a predloženie žiadosti o NFP, výber dodávateľa, realizácia</i>				
Regenerácia vnútroblokov mesta Stará Turá - spracovanie PD, vydanie stavebného povolenia, spracovanie a predloženie žiadosti o NFP, výber dodávateľa	2017	Mesto Turá	Stará Turá	5 000
Opatrenie č. 2.2 Intervencie do mestských objektov a školských zariadení				
Aktivity 2.2.1 Rekonštrukcia MŠ Stará Turá s vybudovaním detských ihrísk a obstaraním materiálno-technického vybavenia - spracovanie PD, vydanie stavebného povolenia, spracovanie a predloženie žiadosti o NFP, výber dodávateľa, realizácia	2016 - 2017	Mesto Turá	Stará Turá	17 600
Vybudovanie špeciálnych učební ich materiálno-technického vybavenia v rámci priestorov ZŠ Stará Turá a vybavenie IKT učební - príprava dokumentácie a podkladov pre VO, spracovanie a predloženie žiadosti o NFP, výber dodávateľa, realizácia	2016 - 2017	Mesto Turá	Stará Turá	17 600
Rekonštrukcia hygienických zariadení v ZŠ Stará Turá, Hurbanova ulica - ohlásenie stavebných úprav, výber dodávateľa, realizácia	2016	Mesto Turá	Stará Turá	55 000
Výstavba kotolne, rekonštrukcia vykurovania hospodárskeho pavilónu, rekonštrukcia vykurovania telocvične a obslužných priestorov ZŠ Komenského vrátane rozvodov plynu - spracovanie PD, vydanie stavebného povolenia, spracovanie a predloženie žiadosti o NFP, výber dodávateľa, realizácia	2016 - 2017	Mesto Turá	Stará Turá	43 000
Zateplenie obvodového plášťa a strechy ZŠ Stará Turá s využitím slnečných kolektorov – budovy Hurbanova č. 128 a telocvična - spracovanie PD, vydanie stavebného povolenia, spracovanie a predloženie žiadosti o NFP, výber dodávateľa, realizácia	2016 - 2017	Mesto Turá	Stará Turá	45 600
Materiálno-technologické vybavenie tried základnej umeleckej školy - príprava dokumentácie a podkladov pre VO, spracovanie a predloženie žiadosti o NFP, výber dodávateľa, realizácia	2016 - 2017	Mesto Turá	Stará Turá	2 500
Aktivita 2.2.2 Rekonštrukcia hasičskej zbrojnice Stará Turá - spracovanie PD, vydanie stavebného povolenia, spracovanie a predloženie žiadosti o NFP, výber dodávateľa, realizácia	2017	Mesto Turá	Stará Turá	10 000
Opatrenie č. 2.3 Intervencie do budov sociálnej a zdravotnej starostlivosti				
Aktivita 2.3.2 Rekonštrukcia objektu polikliniky Stará Turá a zníženie energetických nákladov zateplení a využitím solárnych energie - spracovanie a predloženie žiadosti o NFP, výber dodávateľa, realizácia	2017	Mesto Turá	Stará Turá	85 963

Akčný plán pre environmentálnu oblasť v Meste Stará Turá			
<i>Opatrenie, aktivita</i>	<i>Termín</i>	<i>Zodpovedný</i>	<i>Financovanie (Eur)</i>
Opatrenie 3.1 Budovanie kanalizačnej a vodovodnej siete			
Aktivity 3.1.1 Kanalizácia miestnych častí mesta Stará Turá SO 03 Kanalizácia Topolecká - vysporiadanie pozemkov, vydanie stavebného povolenia, spracovanie a predloženie žiadosti o NFP, výber dodávateľa, realizácia	2016 - 2017	Mesto Stará Turá, AQUATUR a.s., PreVaK, s.r.o.	0
Vybudovanie vodovodu a kanalizácie Trávniky - vysporiadanie pozemkov, spracovanie a predloženie žiadosti o NFP, výber dodávateľa, realizácia	2016 - 2017	AQUATUR a.s., PreVaK, s.r.o., Mesto Stará Turá	80 000
Kanalizácia miestnych častí mesta Stará Turá - SO 05 Kanalizácia Drgoňova dolina, Durcova dolina a Černochovej Vrch - vysporiadanie pozemkov, spracovanie a predloženie žiadosti o NFP, výber dodávateľa, realizácia	2016 - 2017	AQUATUR a.s., PreVaK, s.r.o., Mesto Stará Turá	0
Opatrenie č. 3.2 Investície do znižovania znečistenia ovzdušia			
Aktivity 3.2.1 Aktivity súvisiace s modernizáciou tepelného hospodárstva - okruh ÚK a TUV VS3, VS4, VS5 Stará Turá vrátane výmeny rozvodov	2016 - 2017	Mesto Stará Turá, Technotur s.r.o.	15 000
Opatrenie č. 3.3 Intervencie do boja s odpadmi			
Aktivity 3.2.1 Rekultivácia environmentálnych záťaží - skládka Drahy - spracovanie PD, vydanie stavebného povolenia, spracovanie a predloženie žiadosti o NFP, výber dodávateľa, realizácia	2016 - 2017	Mesto Stará Turá	15 000
Opatrenie č. 3.4 Ochrana pred povodňami			
Aktivita 3.3.2 Rekonštrukcia a rozšírenie hrádz suchého poldra Trávniky na Brezovskom potoku – vyvolanie rokovania s Povodím Váhu o spracovaní PD a predložení žiadosti o dotáciu	2017	Mesto Stará Turá	85 963

6 Finančná časť

Finančná časť obsahuje finančné zabezpečenie jednotlivých opatrení a aktivít, inštitucionálnu a organizačnú stránku realizácie programu rozvoja mesta.

Táto časť obsahuje:

- indikatívny finančný plán na celú realizáciu PHSR,
- model viaczdrojového financovania jednotlivých opatrení, aktivít (projektov) za účasti sociálno-ekonomických partnerov v území v prepojení na programový rozpočet obce,
- hodnotiacu tabuľku pre výber projektov.

Formulár č. F 3 - Model viaczdrojového financovania – intervenčná matica

Viaczdrojové financovanie							
Prioritná oblasť	Celkové náklady	Verejné zdroje					Súkromné zdroje
		EÚ	Štát	VÚC	Obec/ Mesto	Spolu	
Projekt 1.1.1. Rekonštrukcia budovy bývalých detských jasí na ul. M. R. Štefánika na obchodno-kancelárske priestory	72 000	60 000	0	0	12 000	72 000	0
Projekt 1.2.1.1 Výstavba bytového domu na ul. Hlubockého	750 000	0	300 000	0	450 000	750 000	0
Projekt 1.2.1.2 Výstavba dvoch bytových domov – Námestie slobody	1 500 000	0	600 000	0	900 000	1 500 000	0
Projekt 1.2.1.3 Prestavba Domu špecialistov na bytový polyfunkčný dom	760 000	0	300 000	0	360 000	760 000	0
Projekt 1.3.1.1 Cyklochodník St. Turá - Narcie – Hlavina - Nová Lhota	807 000	766 650	0	0	40 350	807 000	0
Projekt 1.3.1.2 Cyklochodník Stará Turá - Dubník - Kostolné	312 000	296 400	0	0	15 600	312 000	0
Projekt 1.3.1.3 Výstavba cyklochodníka, lesoparku a náučného chodníka v lokalite Dubník	512 000	486 400	0	0	25 600	512 000	0
Projekt 1.3.1.4 Výstavba samostatného cyklistického chodníka z mesta smerom k areálu bývalej Chirany vrátane infraštruktúry pre cyklistickú dopravu (altánky, stojany, koše)	212 000	201 400	0	0	10 600	212 000	0
Projekt 1.3.2.1 Rekonštrukcia NKP Husitská veža	52 000	0	0		49 400	52 000	0
Projekt 1.3.2.2 Rekonštrukcia DK Papraď a zníženie energetických nákladov zateplením a využitím solárnej energie	442 000	419 900	0	0	22 100	442 000	0
Projekt 1.3.3.1 Vybudovanie detského ihriska Súš – Trávniky	10 500	0	0	0	2 000	2 000	8 500
Projekt 1.3.3.2 Vybudovanie detského ihriska Kujanovec	10 500	0	0	0	2 000	2 000	8 500
Projekt 1.3.3.3 Vybudovanie detského ihriska Papraď	10 500	0	0	0	2 000	2 000	8 500
Projekt 1.3.3.4 Vybudovanie detského ihriska Drgoňova dolina	10 500	0	0	0	2 000	2 000	8 500
Projekt 1.3.3.5 Multifunkčné ihrisko v lokalite Nad Chiranou	81 500	0	64 000	0	17 500	81 500	0
Projekt 1.3.3.6 Workoutové ihrisko pre mladých	19 500	0	0	0	10 500	19 500	9 000
Spolu	3 412 200	2 128 500	1 264 500	0	1 952 200	3 370 200	43 000

Zdroj: vlastné spracovanie

Premietnutie PHSR do rozpočtu mesta

			2016	2017	2018	2019	2020	2021	2022
1	Rekonštrukcia budovy bývalých detských jasí na Ul. M. R. Štefánika na obchodno-kancelárske priestory	v prípade získania externých finančných prostriedkov	2 000,00	10 000,00					
		v prípade financovania z rozpočtu mesta	869 000,00	70 000,00					
2	Výstavba bytového domu na ul. Hlbockého	v prípade získania externých finančných prostriedkov		450 000,00					
		v prípade financovania z rozpočtu mesta		750 000,00					
3	Výstavba dvoch bytových domov - ul. Gorazdova	v prípade získania externých finančných prostriedkov			50 000,00			900 000,00 €	
		v prípade financovania z rozpočtu mesta			50 000,00			1 500 000,00 €	
4	Prestavba Domu špecialistov na bytový polyfunkčný dom	v prípade získania externých finančných prostriedkov	5 000,00			400 000,00 €			
		v prípade financovania z rozpočtu mesta	5 000,00			755 000,00 €			
5	Cyklochodník Stará Turá - Narcie – Hlavina - Nová Lhota	v prípade získania externých finančných prostriedkov	40 350,00						
		v prípade financovania z rozpočtu mesta	807 000,00						
6	Cyklochodník Stará Turá - Dubník - Kostolné	v prípade získania externých finančných prostriedkov	250,00	15 350,00					
		v prípade financovania z rozpočtu mesta	5 000,00	307 000,00					
7	Výstavba cyklochodníka, lesoparku	v prípade získania externých finančných prostriedkov	250,00	25 350,00					

PROGRAM HOSPODÁRSKEHO A SOCIÁLNEHO ROZVOJA MESTA STARÁ TURÁ NA ROKY 2016 - 2022

	a náučného chodníka v lokalite Dubník	v prípade financovania z rozpočtu mesta	5 000,00	507 000,00					
8	Výstavba samostatného cyklistického chodníka z mesta smerom k areálu bývalej Chirany vrátane infraštruktúry pre cyklistickú dopravu (altánky, stojany, koše)	v prípade získania externých finančných prostriedkov	250,00	10 350,00					
		v prípade financovania z rozpočtu mesta	5 000,00	207 000,00					
9	Rekonštrukcia NKP Husitská veža	v prípade získania externých finančných prostriedkov		2 600,00					
		v prípade financovania z rozpočtu mesta		52 000,00					
10	Rekonštrukcia DK Paprad'	v prípade získania externých finančných prostriedkov	100,00	22 000,00					
		v prípade financovania z rozpočtu mesta	2 000,00	440 000,00					
11	Vybudovanie detského ihriska Kujanovec	v prípade získania externých finančných prostriedkov		500,00	1 500,00 €				
		v prípade financovania z rozpočtu mesta		500,00	10 000,00 €				
12	Vybudovanie detského ihriska Súš – Trávníky	v prípade získania externých finančných prostriedkov	2 000,00						
		v prípade financovania z rozpočtu mesta	10 500,00						
13	Vybudovanie detského ihriska Paprad'	v prípade získania externých finančných prostriedkov		2 000,00					
		v prípade financovania z rozpočtu mesta		10 500,00					
14	Vybudovanie detského ihriska Drgoňova dolina	v prípade získania externých finančných prostriedkov			2 000,00 €				

PROGRAM HOSPODÁRSKEHO A SOCIÁLNEHO ROZVOJA MESTA STARÁ TURÁ NA ROKY 2016 - 2022

		v prípade financovania z rozpočtu mesta			10 500,00 €				
15	Multifunkčné ihrisko v lokalite Nad Chiranou	v prípade získania externých finančných prostriedkov			1 500,00 €	16 000,00 €			
		v prípade financovania z rozpočtu mesta			1 500,00 €	80 000,00 €			
16	Workoutové ihrisko pre mladých	v prípade získania externých finančných prostriedkov	10 500,00						
		v prípade financovania z rozpočtu mesta	19 500,00						
17	Rekonštrukcia a rozšírenie existujúcich miestnych komunikácií vrátane budovania chodníkov pre peších a upokojených komunikácií	v prípade získania externých finančných prostriedkov			10 000,00 €	150 000,00 €	150 000,00 €	150 000,00 €	150 000,00 €
		v prípade financovania z rozpočtu mesta			10 000,00 €	200 000,00 €	200 000,00 €	200 000,00 €	200 000,00 €
18	Parkovisko na ul. Hurbanovej v Starej Turej	v prípade získania externých finančných prostriedkov							
		v prípade financovania z rozpočtu mesta			173 239,00 €				
19	Parkovisko v lokalite Hlavina	v prípade získania externých finančných prostriedkov		1 050,00					
		v prípade financovania z rozpočtu mesta		21 000,00					
20	Rekonštrukcia lávok cez potok	v prípade získania externých finančných prostriedkov							
		v prípade financovania z rozpočtu mesta	5 000,00	100 000,00	50 000,00 €	50 000,00 €			
21	Rekonštrukcia autobusových zastávok	v prípade získania externých finančných prostriedkov				2 000,00 €	50 000,00 €		

PROGRAM HOSPODÁRSKEHO A SOCIÁLNEHO ROZVOJA MESTA STARÁ TURÁ NA ROKY 2016 - 2022

		v prípade financovania z rozpočtu mesta				2 000,00 €	70 000,00 €		
22	Rekonštrukcia existujúcej rozhlasovej siete a jej rozšírenie do miestnych častí	v prípade získania externých finančných prostriedkov						2 000,00 €	20 000,00 €
		v prípade financovania z rozpočtu mesta						2 000,00 €	40 000,00 €
23	Revitalizácia verejných priestranstiev v centrálnej mestskej zóne (priestor pred DK Javorina a ul. Mierová) a parkové úpravy územia vymedzeného ulicami Mierová, SNP a BD	v prípade získania externých finančných prostriedkov	250,00	17 350,00					
		v prípade financovania z rozpočtu mesta	5 000,00	347 000,00					
24	Regenerácia vnútroblokov mesta Stará Turá	v prípade získania externých finančných prostriedkov		250,00	17 350,00 €				
		v prípade financovania z rozpočtu mesta		5 000,00	347 000,00 €				

	v prípade získania externých finančných prostriedkov	60 950,00 €	556 800,00 €	82 350,00 €	568 000,00 €	200 000,00 €	1 052 000,00 €	170 000,00 €
suma prostriedkov, ktoré je potrebné premietnuť do rozpočtu	v prípade financovania z rozpočtu mesta (aj financovania z iných zdrojov a žiadania prostredníctvom refundácie)	1 738 000,00 €	2 817 000,00 €	652 239,00 €	1 087 000,00 €	270 000,00 €	1 702 000,00 €	240 000,00 €

7 Záver

Formulár č. Z 1 - Schválenie PHSR

Schválenie PHSR	
Názov dokumentu	Program hospodárskeho a sociálneho rozvoja mesta Stará Turá na roky 2016 - 2022
Štruktúra dokumentu	<p>Časť 1 – Analytická časť Analytická časť obsahuje komplexné hodnotenie a analýzu východiskovej situácie mesta s väzbami na širšie územie.</p> <p>Časť 2 – Strategická časť Táto časť obsahuje stratégiu rozvoja územia pri zohľadnení jeho vnútorných špecifik a určuje hlavné ciele a priority rozvoja mesta.</p> <p>Časť 3 – Programová časť Obsahuje najmä zoznam opatrení a aktivít na zabezpečenie realizácie PHSR.</p> <p>Časť 4 – Realizačná časť Zameriava sa na popis postupov inštitucionálneho a organizačného zabezpečenia realizácie PHSR mesta, systém monitorovania a hodnotenia plnenia PHSR s ustanovením merateľných ukazovateľov, tiež vecný a časový harmonogram realizácie PHSR formou akčných plánov</p> <p>Časť 5 – Finančná časť Obsahuje finančné zabezpečenie jednotlivých opatrení a aktivít, inštitucionálnu a organizačnú stránku realizácie PHSR mesta.</p>
Spracovanie	<p>Program hospodárskeho a sociálneho rozvoja mesta Stará Turá na roky 2016 - 2022 (ďalej len „PHSR 2016 - 2022“) bol spracovaný v súlade s Metodikou na vypracovanie programu hospodárskeho a sociálneho rozvoja obce/obcí/VÚC, ktorá bola vydaná Ministerstvom dopravy, výstavby a regionálneho rozvoja SR vo februári 2015 a to v nadväznosti na novelu Zákona o podpore regionálneho rozvoja schválenej vládou SR 1. januára 2015.</p> <p>PHSR bol spracovaný externými odborníkmi v spolupráci s pracovníkmi Kopaničiarsky región – miestna akčná skupina (ďalej len KR - MAS) a pracovníkmi samosprávy</p> <p>Spracovanie dokumentu prebiehalo v termíne od jún 2014 – do júna 2015.</p> <ul style="list-style-type: none"> - Pracovné skupiny boli zložené z vedenia mesta, zamestnancov MsÚ, poslancov MsZ, podnikateľov, tretieho sektora a členov komisií - Spracovania PHSR sa zúčastnili aj rozpočtové a príspevkové organizácie zriaďovateľskej pôsobnosti mesta - Súčasťou prieskumu boli aj mimovládne organizácie a podnikateľské subjekty v meste <p>Zapojenie verejnosti a komunikácia s verejnosťou: zapojenie prostredníctvom dotazníkového prieskumu, informovanie prebiehalo formou www stránky, prostredníctvom zasadnutí MsZ</p> <p><i>Stretnutie riadiaceho tímu:</i> 22. 5. 2015 16. 6. 2015 25. 7. 2015 7. 9. 2015 8. 10. 2015</p>

	<p>Komunikácia s verejnosťou prebiehala prostredníctvom vyplňania dotazníkov občanmi obce Bohunice. Dotazník bol vyplňaný v rámci domácností.</p> <table border="1" data-bbox="389 331 1262 465"> <tr> <td>Rozdaných</td> <td>200</td> </tr> <tr> <td>Vrátených</td> <td>119</td> </tr> <tr> <td>% populácie</td> <td>60 %</td> </tr> </table> <p>Náklady na spracovanie boli financované z rozpočtu KR - MAS.</p>	Rozdaných	200	Vrátených	119	% populácie	60 %
Rozdaných	200						
Vrátených	119						
% populácie	60 %						
Prerokovanie	<p>Verejné pripomienkovanie prebiehalo v termíne. Dokument bol uverejnený na internetovej stránke mesta Stará Turá a informačných tabuliach mesta Stará Turá. Priamo boli oslovené subjekty <i>Technické služby Stará Turá, Technotur s.r.o., PreVaK, s.r.o., AQUATUR a.s., KLIMSTAHL s.r.o. MIPP SK s.r.o., Hotel Lipa</i>. Počas verejného pripomienkovania neboli doručené žiadne pripomienky</p>						
Schválenie							

ZOZNAM POUŽITEJ LITERATÚRY