

MESTO STARÁ TURÁ

Mestský úrad Stará Turá

V Starej Turej, 03.07.2023

Bod programu:

Materiál
pre 8. zasadnutie Mestského zastupiteľstva v Starej Turej dňa 12.07.2023

Názov materiálu: **Návrh na doplnenie uznesenia**

Materiál obsahuje:

- 1) Dôvodová správa
- 2) Návrh uznesenia
- 4) Prílohy: uznesenie č. 7-XX/2021
geometrický plán č. 4/2021

Spracoval: Bc. Lenka Galbavá, referent OEaMM

Schválil: Ing. Jaroslav Holota, vedúci OEaMM

Predkladá: Ing. Jaroslava Antalová, prednostka MsÚ

Dôvodová správa

Uznesením MsZ č. 7 – XX/2021 zo dňa 18.02.2021 bolo schválené zriadenie odplatného vecného bremena na pozemku parcela reg. „C“ parc. č. 17344/6 pre Západoslovenskú distribučnú a.s., Bratislava. V čase schvaľovania vecného bremena nebol spracovaný geometrický plán. Návrh na začatie katastrálneho konania musí obsahovať všetky potrebné náležitosti v zmysle Katastrálneho zákona, preto je potrebné doplniť do uznesenia č. 7-XX/2021 geometrický plán, číslo jeho overenia a výšku odplaty za zriadenie vecného bremena.

Jedná sa o geometrický plán číslo 4/2021 zo dňa 09.05.2023, ktorý bol vyhotovený Antonom Čechom – Geodetické práce, Lakšárska Nová Ves 282 a úradne overený Okresným úradom Nové Mesto nad Váhom, katastrálnym odborom dňa 21.06.2023 pod. č. G1-362/2023. Jednorazová výška odplaty za zriadenie vecného bremena bude určená v zmysle § 25 bod 2. Zásad hospodárenia s majetkom mesta Stará Turá vo výške 200,- €/m² za záber pozemku pod nadzemný objekt, t. j. 10 200,- € (51 m² x 200,- €). Ostatné znenie uznesenia sa nemení.

U Z N E S E N I E

z XX. zasadnutia Mestského zastupiteľstva Stará Turá konaného dňa 18.02.2021

U z n e s e n i e č. 7 - XX/2021

Mestské zastupiteľstvo Stará Turá n e s c h v a ľ u j e odpredaj časti z pozemku parcela registra „C“, parc. č. 17344/6, s c h v a ľ u j e zriadenie odplatného vecného bremena na časti z pozemku parcela reg. „C“ parc. č. 17344/6 – lesný pozemok o celkovej výmere 115579 m², ktorý je zapísaný v k. ú. Stará Turá pod B1 na LV č. 1 na mesto Stará Turá v podiele 1/1, pre Západoslovenskú distribučnú a.s., Bratislava, IČO : 36 361 518. Vecné bremeno bude spočívať v práve umiestnenia Trafostanice v lokalite Súš. Výmera bude vymedzená geometrickým plánom po zrealizovaní stavby. Jednorazová výška odplaty za zriadenie vecného bremena bude určená v zmysle § 25 bod 2. Zásad hospodárenia s majetkom mesta Stará Turá.






PharmDr. Leopold Barszcz
primátor mesta

Bezáková
Spracovala : Miroslava Bezáková

V Starej Turej, dňa 22.02.2021

Spoplatnené podľa zák. 145/1995 Z. z.
v znení neskorších predpisov

Geometrický plán je podkladom na právne úkony, keď údaje doterajšieho stavu výkazu výmer sú zhodné s údajmi platných výpisov z katastra nehnuteľnosti

| | | | |
|---|---|---|--------------------------------------|
|  ANTON ČECH Geodetické práce Lakšárska Nová Ves 282 908 76 Lakšárska Nová Ves IČO: 52 086 453 | Kraj Trenčiansky | Okres Nové Mesto nad Váhom | Obec Stará Turá |
| | Kat. územie Stará Turá | Číslo plánu 4/2021 | Mapový list č. ZS XIV-13-7 |
| GEOMETRICKÝ PLÁN | | | |
| na vyznačenie vecného bremena na priznanie práva uloženia a užívania inžinierskych sietí na * | | | |
| Vyhotovitel | Autorizačne overil | | Úradne overil |
| Dňa: 9.5.2023 Meno: Anton Čech | Dňa: 9.5.2023 Meno: Ing. Rastislav Holíč | Dňa: 21-06-2023 Meno: Ing. Ľubica BALAŽOVIČOVÁ | Číslo: G1-362/2023 |
| Nové hranice boli v prírode označené neoznačené | Náležitosti a presnosťou zodpovedá predpisom | Úradne overené podľa § 9 zákona NR SR č. 275/1995 Z. z. o geodézii a kartografii | |
| Záznam podrobného merania (meračský náčrt) č. 3194 |  |  | |
| Súradnice bodov označených číslami a ostatné meračské údaje sú uložené vo všeobecnej dokumentácii | Pečiatka a podpis | Pečiatka a podpis | |

t.č. 6.50 - 1997

| | | | | | | | | | | | | |
|-------|--------|---------|------|----------|----|---------|-----|----------|------|----------|----------|-------|
| 8579 | 6686 | | 1539 | orná p. | 43 | 6686 | 25 | (6686) | 1539 | orná p.) | detto | |
| 10703 | 6685 | | 4643 | orná p. | 44 | 6685 | 83 | (6685) | 4643 | orná p.) | detto | |
| 2790 | 6684 | | 4129 | orná p. | 45 | 6684 | 85 | (6684) | 4129 | orná p.) | detto | |
| 8602 | 6683 | | 924 | orná p. | 46 | 6683 | 20 | (6683) | 924 | orná p.) | detto | |
| 2739 | 6666 | | 2532 | orná p. | 47 | 6666 | 181 | (6666) | 2532 | orná p.) | detto | |
| 346 | 6665 | | 1863 | orná p. | 48 | 6665 | 196 | (6665) | 1863 | orná p.) | detto | |
| 10430 | 6667 | | 5719 | orná p. | 49 | 6667 | 4 | (6667) | 5719 | orná p.) | detto | |
| 1728 | 6662 | | 2665 | orná p. | 50 | 6662 | 51 | (6662) | 2665 | orná p.) | detto | |
| 2738 | 6663 | | 8632 | orná p. | 51 | 6663 | 209 | (6663) | 8632 | orná p.) | detto | |
| 8579 | 6661 | | 2039 | orná p. | 52 | 6661 | 102 | (6661) | 2039 | orná p.) | detto | |
| 8596 | 6660 | | 1993 | orná p. | 53 | 6660 | 102 | (6660) | 1993 | orná p.) | detto | |
| 6724 | 6659 | | 1065 | orná p. | 54 | 6659 | 90 | (6659) | 1065 | orná p.) | detto | |
| 8595 | 6658/2 | | 1320 | orná p. | 55 | 6658/2 | 6 | (6658/2) | 1320 | orná p.) | detto | |
| 8504 | 5920 | | 4334 | orná p. | 56 | 5920 | 11 | (5920) | 4334 | orná p.) | detto | |
| 3290 | 5923 | | 4640 | orná p. | 57 | 5923 | 166 | (5923) | 4640 | orná p.) | detto | |
| 7531 | | 17347 | 1974 | zast.pl. | 1 | 17347 | 1 | 17347 | 1974 | zast.pl. | detto | |
| | | | * | | | | | | 22 | | | |
| 1 | | 17344/6 | 5579 | lesný p. | 2 | 17344/6 | 51 | 17344/6 | 11 | 5579 | lesný p. | detto |
| | | | | | 7 | 17344/6 | 67 | | | 38 | | |
| 10620 | | 7069/3 | 819 | záhrada | 3 | 7069/3 | 7 | 7069/3 | | 819 | záhrada | detto |
| | | | | | | | | | | 4 | | |

t.č. 6.77 - 1997



Návrh uznesenia

Uznesenie číslo...../2023

Mestské zastupiteľstvo Stará Turá

s c h v a ľ u j e doplnenie uznesenia č. 7 – XX/2021 zo dňa 18.02.2021 nasledovne:

„Vecné bremeno spočíva v práve umiestnenia elektrickej stanice (distribučná transformačná stanica) na časti pozemku parcela reg. „C“ parc. č. 17344/6, označený ako diel 2 o výmere 51 m², na základe geometrického plánu číslo 4/2021 zo dňa 09.05.2023, ktorý bol vyhotovený Antonom Čechom – Geodetické práce, Lakšárska Nová Ves 282 a úradne overený Okresným úradom Nové Mesto nad Váhom, katastrálnym odborom dňa 21.06.2023 pod. č. G1-362/2023.

Jednorazová výška odplaty za zriadenie vecného bremena bude určená v zmysle § 25 bod 2. Zásad hospodárenia s majetkom mesta Stará Turá vo výške 200,- €/m² za záber pozemku pod nadzemný objekt, t. j. 10 200,- € (51 m² x 200,- €).“