

# Obec Bzince pod Javorinou

Dr. Rudolfa Macúcha 348/1, 916 11 Bzince pod Javorinou

Číslo spisu: A/2023/00102/Če  
Vybavuje: Ing. Vlasta Čechová  
Tel: 032 7402 606  
Email: sus.cechova@gmail.com  
Číslo schránky: E0006405002

MESTO STARÁ TURÁ	
MESTSKÝ ÚRAD Bzince pod Javorinou, dňa 18.8.2023	
Dátum: 05. 09. 2023	
Evidenčné číslo: 15461/2023	Číslo spisu: Verejná vyhláška
Prílohy/lísty:	Vybavuje: RÚZP

## ÚZEMNÉ ROZHODNUTIE

Obec Bzince pod Javorinou, ako určený stavebný úrad podľa § 119 ods. 1 v nadväznosti na § 117 zákona č. 50/1976 Zb. o územnom plánovaní a stavebnom poriadku (stavebný zákon) v znení neskorších predpisov (ďalej len "stavebný zákon"), v územnom konaní posúdil podľa § 37 stavebného zákona návrh na rozhodnutie o umiestnení stavby, ktorý dňa 4.2.2022 podala **Západoslovenská distribučná, a. s., Čulenova 6, 816 47 Bratislava, IČO 36 361 518**, ktorú zastupuje *LiV-EPI, s. r. o., Trenčianska č. 56/F, 821 09 Bratislava, IČO 35 745 401* (ďalej len "navrhovateľ"), a na základe tohto posúdenia vydáva podľa § 39 a 39a stavebného zákona a § 4 vyhlášky č. 453/2000 Z. z., ktorou sa vykonávajú niektoré ustanovenia stavebného zákona

### rozhodnutie o umiestnení stavby

„**TN-A1-UMC St. Turá-Javori, 12.úsek, SOK, VNV**“, (ďalej len "stavba") na pozemku register "C" parc. č. 1006/1, 1128, 1287/1, 1426/9, 1426/10, 1429, 1430/2, 1431, register "E" parc. č. 1046, 1047, 1048, 1049, 1050, 1051, 1052, 1053, 1054, 1055, 1056, 1057, 1058, 1059, 1060, 1061, 1062, 1063, 1064, 1065, 1066, 1067, 1068, 1069, 1070/1, 1070/2, 1071, 1072, 1073, 1074, 1075, 1076, 1077, 1078, 1079, 1080, 1081, 1082, 1083, 1084, 1085, 1086, 1087, 1088, 1273/1, 1273/2, 1280/14, 1281, 1324, 1325, 1326, 1400, 1401, 1402, 1419, 1420, 1425/2, 1426/2, 1427/2, 1430/1, 1434, v katastrálnom území **Dolné Bzince**,

register "C" parc. č. 1566/1, 1566/2, 1878/1, 1919/1, 1999, 2074/1, 2169, 2225, 2226, 2227, 2228, 2229, 2230, 2232, 2233, 2234, 2239, 2240, 2241, 2242, 2271/1, 2274/1, 2275, 2276, 2333, 2348/2, register "E" parc. č. 1549, 1551, 1552, 1555, 1556, 1557, 1558, 1559, 1560, 1561, 1562, 1580/1, 1580/2, 1582, 1837, 1838, 1839, 1840, 1841, 1849, 1850, 1851, 1859, 1860, 1861/1, 1865, 1879, 1984, 1985, 1986, 1987, 1988, 1989, 1990, 1991, 1992, 1993/1, 1993/2, 1993/3, 1993/4, 1993/5, 1994, 1995, 1996, 2074/1, 2074/2, 2154, 2155, 2156, 2157, 2158, 2159, 2160, 2161, 2162, 2163, 2164, 2165, 2166, 2244/1, 2245/1, 2265/1, 2266/1, 2267/1, 2268/1, 2269/1, 2270/1, 2271/1, 2276/11, 2276/21, 2279/1, 2280/1, 2281/2, 2282/2, 2316/3, v katastrálnom území **Horné Bzince**,

register "C" parc. č. 5077/1, 5077/2, 5077/3, 5208, 5209, 5210, 5211, 5212, 5213, 5214, 5215, 5216, 5254, 5255, 5275/1, 5276, 5277, 5278, 5279, 5280, 5289, 5290, 5291, 5292, 5293, 5294, 5295, 5621, 5624, 5628, 5630/1, 5630/2, 5638, 5641, 5642, register "E" parc. č. 742, v katastrálnom území **Dolné Srnie**,

register "C" parc. č. 1085/1, 1085/2, 1086/2, 1086/5, 1086/6, 2519, 2550, 2644, 2652, 2805/1, 3503, 3569, register "E" parc. č. 1010, 1034, 1037, 1038, 1040, 1041, 1043, 1046, 1048, 1049, 1050, 1051, 1052, 1053, 1054, 1056, 1057, 1087, 1088/2, 1089, 1093, 1096, 1097, 1098, 1099, 1100, 1101, 1102, 1105, 1111, 1112, 1113, 1114, 1115, 1116, 1117, 1118, 1123, 1124, 1125, 1126, 1127, 1128, 1129, 2533, 2557, 2558, 2559, 2560, 2561, 2563, 2564, 2565, 2566, 2567, 2568, 2569, 2570, 2571, 2597, 2598, 2599, 2600, 2601, 2602, 2692, 2693, 2694, 2701/2, 2702/2, 2703, 2704/2, 2706/1, 2706/2, 2707/1, 2708/1, 2709, 2892, 2893, 2925, 2926, 2927, 2928, 2929, 2930, 2931, 2932, 2941, 2942, 2943, 2944, 2945, 2946, 3528, 3568, 4006, 4007, 4059, 4060, 4065, 4066, 4067, 4068, 4069, 4070, 4071, 4235, 4236, 4237, 4351, 4353, 4354, 4355, 4356, 4357, 4359, 4377, 4378, 4383/1, 4393, 4394, 4395, 4396, 4397, v katastrálnom území **Lubina**,

register "E" parc. č. 6956, 6957, 6958, 6959, 6960, 6961, 6962/1, 6962/2, 6963/1, 6963/2, 6964, 24646, v katastrálnom území **Moravské Lieskové**,

register "C" parc. č. 5889/13, 5893/2, 5895/4, 5907, 5908/1, 5908/2, 5909/2, 5909/3, 5910/12, 5910/19, 5910/20, 5910/21, 5911/2, 5911/6, 5911/16, 5911/19, 5911/20, 5911/21, 5911/41, 5912, register "E" parc. č. 632/32, 632/35, 632/111, 632/114, 676/4, 676/6, 676/7, 1423/3, 1423/41, v katastrálnom území **Nové Mesto nad Váhom**,

register "C" parc. č. 3192, 3200/1, 3318/2, 3345/1, 3346/3, 3347/1, 3347/5, 3347/6, 3347/7, 3349, 3350, 3358, 3365/1, 3366/3, 3367, 3389/82, 3389/83, 3389/85, 3412/4, 4250/4, 4250/5, 4250/8, 4262/2, 4262/4, 4266/1,



4272/2, 4272/4, 4279/2, 17409/1, 17409/4, 17409/7, 17410, **register "E"** parc. č. 1, 3, 3068, 3073/1, 3073/2, 3084/2, 3222, 3223, 3226, 3227, 3228, 3229, 3230, 3231, 3275/21, 3352, 3354, 3355, 3356, 3357, 3383/2, 3388/1, 3441, 3458, 3459, 3463, 3464, 3465/1, 3465/2, 3466, 3467, 3468/1, 4210/1, 4211, 4269/1, 4272/1, 4280, 4284, 4285, 4286, 4287, 4288, 4289, 4290, 4291/2, 4292/2, 4293/2, 4294/2, 4295/2, 4296/2, 4297/2, 4298/2, 4299/2, 4300/2, 4301/2, 4302/2, 4306, 4307, 4312, 4313, 4318, 4319, 4322, 4323, 4326, 4327, 4331, 4332, 4335, 4336, 4337, 4339, **v katastrálnom území Stará Turá.**

**Popis stavby:** optická trasa začína v rozvodni ESt UMC v zemi UOK k prechodovému podpornému bodu č. 1 linky č. 209 až k podp. bodu č. 142, na ktorom sa prepojí so SOK vybudovaným samostatnou investíciou ZSD; v úseku od PB č. 99 až po PB č.100 je káblové vedenie samostatnej investície ZSD; stavbu tvorí samonosný optický kábel dl. 14000 m, úložný optický kábel dl. 650 m;

v ochrannom pásme železnice Stará Turá - Veselí nad Moravou od žkm 21,180 do žkm 21,310;

križovanie cesty I. tr. č. 54 podtláčaním v 13,565 km- kábel uložený v chráničke;

križovanie cesty I. tr. č. 54 v 12,940 km, v 11,144 km - vzdušný kábel min. 7,0 m nad komunikáciou;

križovanie cesty II. tr. č. 581 v 41,452 km - vzdušný kábel min. 7,0 m nad komunikáciou;

križovanie cesty III. tr. č. 1241 v 0,055 km - vzdušný kábel min. 7,0 m nad komunikáciou;

križovanie cesty III. tr. č.1240 - vzdušný kábel min. 7,0 m nad komunikáciou;

križovanie cesty III. tr. č.1243 - vzdušný kábel min. 7,0 m nad komunikáciou;

križovanie cesty III. tr. č. 1239 - vzdušný kábel min. 7,0 m nad komunikáciou;

križovanie cesty III. tr. č. 1242 - vzdušný kábel min. 7,0 m nad komunikáciou.

#### **Pre umiestnenie stavby sa určujú tieto podmienky:**

1. Stavba bude umiestnená na pozemku register "**C**" parc. č. 1006/1, 1128, 1287/1, 1426/9, 1426/10, 1429, 1430/2, 1431, **register "E"** parc. č. 1046, 1047, 1048, 1049, 1050, 1051, 1052, 1053, 1054, 1055, 1056, 1057, 1058, 1059, 1060, 1061, 1062, 1063, 1064, 1065, 1066, 1067, 1068, 1069, 1070/1, 1070/2, 1071, 1072, 1073, 1074, 1075, 1076, 1077, 1078, 1079, 1080, 1081, 1082, 1083, 1084, 1085, 1086, 1087, 1088, 1273/1, 1273/2, 1280/14, 1281, 1324, 1325, 1326, 1400, 1401, 1402, 1419, 1420, 1425/2, 1426/2, 1427/2, 1430/1, 1434, **v katastrálnom území Dolné Bzince,**

register "**C**" parc. č. 1566/1, 1566/2, 1878/1, 1919/1, 1999, 2074/1, 2169, 2225, 2226, 2227, 2228, 2229, 2230, 2232, 2233, 2234, 2239, 2240, 2241, 2242, 2271/1, 2274/1, 2275, 2276, 2333, 2348/2, **register "E"** parc. č. 1549, 1551, 1552, 1555, 1556, 1557, 1558, 1559, 1560, 1561, 1562, 1580/1, 1580/2, 1582, 1837, 1838, 1839, 1840, 1841, 1849, 1850, 1851, 1859, 1860, 1861/1, 1865, 1879, 1984, 1985, 1986, 1987, 1988, 1989, 1990, 1991, 1992, 1993/1, 1993/2, 1993/3, 1993/4, 1993/5, 1994, 1995, 1996, 2074/1, 2074/2, 2154, 2155, 2156, 2157, 2158, 2159, 2160, 2161, 2162, 2163, 2164, 2165, 2166, 2244/1, 2245/1, 2265/1, 2266/1, 2267/1, 2268/1, 2269/1, 2270/1, 2271/1, 2276/11, 2276/21, 2279/1, 2280/1, 2281/2, 2282/2, 2316/3, **v katastrálnom území Horné Bzince,**

register "**C**" parc. č. 5077/1, 5077/2, 5077/3, 5208, 5209, 5210, 5211, 5212, 5213, 5214, 5215, 5216, 5254, 5255, 5275/1, 5276, 5277, 5278, 5279, 5280, 5289, 5290, 5291, 5292, 5293, 5294, 5295, 5621, 5624, 5628, 5630/1, 5630/2, 5638, 5641, 5642, **register "E"** parc. č. 742, **v katastrálnom území Dolné Srnie,**

register "**C**" parc. č. 1085/1, 1085/2, 1086/2, 1086/5, 1086/6, 2519, 2550, 2644, 2652, 2805/1, 3503, 3569, **register "E"** parc. č. 1010, 1034, 1037, 1038, 1040, 1041, 1043, 1046, 1048, 1049, 1050, 1051, 1052, 1053, 1054, 1056, 1057, 1087, 1088/2, 1089, 1093, 1096, 1097, 1098, 1099, 1100, 1101, 1102, 1105, 1111, 1112, 1113, 1114, 1115, 1116, 1117, 1118, 1123, 1124, 1125, 1126, 1127, 1128, 1129, 2533, 2557, 2558, 2559, 2560, 2561, 2563, 2564, 2565, 2566, 2567, 2568, 2569, 2570, 2571, 2597, 2598, 2599, 2600, 2601, 2602, 2692, 2693, 2694, 2701/2, 2702/2, 2703, 2704/2, 2706/1, 2706/2, 2707/1, 2708/1, 2709, 2892, 2893, 2925, 2926, 2927, 2928, 2929, 2930, 2931, 2932, 2941, 2942, 2943, 2944, 2945, 2946, 3528, 3568, 4006, 4007, 4059, 4060, 4065, 4066, 4067, 4068, 4069, 4070, 4071, 4235, 4236, 4237, 4351, 4353, 4354, 4355, 4356, 4357, 4359, 4377, 4378, 4383/1, 4393, 4394, 4395, 4396, 4397, **v katastrálnom území Lubina,** **register "E"** parc. č. 6956, 6957, 6958, 6959, 6960, 6961, 6962/1, 6962/2, 6963/1, 6963/2, 6964, 24646, **v katastrálnom území Moravské Lieskové,**

register "**C**" parc. č. 5889/13, 5893/2, 5895/4, 5907, 5908/1, 5908/2, 5909/2, 5909/3, 5910/12, 5910/19, 5910/20, 5910/21, 5911/2, 5911/6, 5911/16, 5911/19, 5911/20, 5911/21, 5911/41, 5912, **register "E"** parc.



č. 632/32, 632/35, 632/111, 632/114, 676/4, 676/6, 676/7, 1423/3, 1423/41, v katastrálnom území **Nové Mesto nad Váhom**,

register "C" parc. č. 3192, 3200/1, 3318/2, 3345/1, 3346/3, 3347/1, 3347/5, 3347/6, 3347/7, 3349, 3350, 3358, 3365/1, 3366/3, 3367, 3389/82, 3389/83, 3389/85, 3412/4, 4250/4, 4250/5, 4250/8, 4262/2, 4262/4, 4266/1, 4272/2, 4272/4, 4279/2, 17409/1, 17409/4, 17409/7, 17410, register "E" parc. č. 1, 3, 3068, 3073/1, 3073/2, 3084/2, 3222, 3223, 3226, 3227, 3228, 3229, 3230, 3231, 3275/21, 3352, 3354, 3355, 3356, 3357, 3383/2, 3388/1, 3441, 3458, 3459, 3463, 3464, 3465/1, 3465/2, 3466, 3467, 3468/1, 4210/1, 4211, 4269/1, 4272/1, 4280, 4284, 4285, 4286, 4287, 4288, 4289, 4290, 4291/2, 4292/2, 4293/2, 4294/2, 4295/2, 4296/2, 4297/2, 4298/2, 4299/2, 4300/2, 4301/2, 4302/2, 4306, 4307, 4312, 4313, 4318, 4319, 4322, 4323, 4326, 4327, 4331, 4332, 4335, 4336, 4337, 4339, v katastrálnom území **Stará Turá**, ako je zakreslené na priloženom situačnom výkrese v mierke katastrálnej mapy 1:10 000 1:500, kde je označené polohové a výškové umiestnenie všetkých objektov stavby.

2. Stavba bude osadená v zmysle vypracovanej dokumentácie, ktorú vypracoval Ing. Dušan Držík, reg. č. osv. 5747\*A2, pod zákazkovým č. L13.0708.19.0005, v septembri 2021 a ktorá je nedeliteľnou súčasťou tohto rozhodnutia; splnené budú požiadavky vyplývajúce z chránených území alebo ochranných pásiem, požiadavky vyplývajúce z vplyvu stavby na životné prostredie; vecná a časová koordinácia jednotlivých objektov stavby; vyhradenie podrobnejších podkladov doplnením do PD.
3. Stavba bude v súlade so stavebným zákonom a vyhláškou č.532/2002 Z. z., ktorou sa ustanovujú podrobnosti o všeobecných technických požiadavkách na výstavbu a o všeobecných technických požiadavkách na stavby užívané osobami s obmedzenou schopnosťou pohybu a orientácie.
4. Dodržať ust. zákona č.79/2015 Z. z. o odpadoch a o zmene a doplnení niektorých zákonov, v znení neskorších predpisov, zákona č.137/2010 Z. z. o ovzduší, zákon o energetike a o zmene niektorých zákonov.
5. Dodržať platné predpisy podľa STN 736005 pre priestorovú úpravu vedení technického vybavenia, STN 344050 predpisy pre podzemné oznamovacie vedenia.
6. Ďalší stupeň projektovej dokumentácie navrhovanej stavby bude vypracovaný oprávnenou osobou.
7. Projektová dokumentácia stavby bude obsahovať aj výkresy všetkých druhov technickej vybavenosti predmetnej stavby, taktiež projekt požiarnej ochrany, statické posúdenie stavby plán organizácie výstavby.
8. Dodržať podmienky dotknutých orgánov a organizácií: **Mesta Nové Mesto nad Váhom** – investor uzatvorí zmluvu o likvidácii stavebných odpadov vzniknutých počas stavby, s organizáciou oprávnenou na ich likvidáciu a túto doloží ku stavebnému konaniu; doklady o nakladaní s odpadmi vzniknutými počas stavby predložiť ku kolaudácii stavby; práce vykonať tak, aby okolie bolo čo najmenej obťažované stavebným ruchom; investor stavby – stavebník vopred oboznámi všetkých vlastníkov prípadných dotknutých súkromných pozemkov o spôsobe realizácie stavby;

**Stará Turá** – ak dôjde počas uskutočňovania stavby k obmedzeniu plynulosti cestnej premávky na dotknutej miestnej komunikácii, je potrebné požiadať príslušný cestný správny orgán o povolenie uzávierky v zmysle cestného zákona;

**Obce Lubina** – projekt stavby spracovať v súlade s § 47 stavebného zákona; realizáciou prác nesmú byť obmedzované vlastnícke a užívacie práva vlastníkov pozemkov a prejazdnosť príľahlých komunikácií; pred začatím stavby v dostatočnom časovom predstihu predložiť na Obecný úrad v Lubine harmonogram prác v nadväznosti na prerušenie dodávok el. energie v danom území; po realizačné geodetické zameranie stavby predložiť vo formáte PDF na Obec Lubina;

**Obce Bzince pod Javorinou** – po dokončení stavby dať pozemky (pracovné plochy) do pôvodného stavu tak, aby mohli byť využívané na doterajšie účely; prípadné škody odstráni stavebník na vlastné náklady;

**Obce Moravské Lieskové** – stavbu uskutočňovať v súlade s platnou legislatívou;

**TSK Trenčín** - prácami pri križovaní vzdušného optického vedenia s cestnými komunikáciami č. II/581 v 41,252 c km, III/1241 v 0,055 c km, III/1240 v 1,944 c km, III/1243 v 0,032 c km, III/1239 v 3,276 c km, III/1242 v 0,474 c km – nedôjde k zásahu do cestného telesa cesty II. a III triedy, bude dodržaná minimálna podchodná výška 7,0 m; počas prác musí zostať aspoň jeden jazdný pruh o min. šírke 2,75 m prejazdný; počas prác nesmie byť uložený akýkoľvek materiál v korune cesty a nesmie byť obmedzená premávka na ceste; v dôsledku zhotovenia stavby nesmú byť znečisťované cestné komunikácie, resp. pri ich prípadnom znečistení musia byť bezodkladne očistené na vlastné náklady; vybudovaním predmetnej stavby nesmie dôjsť k sťaženiu podmienok bežnej a zimnej údržby dotknutej cesty vozidlami a mechanizmami SCTSK; vybudovaním predmetnej stavby nesmie byť prerušené odvodňovacie zariadenie dotknutého úseku cestnej



komunikácie II. a III. triedy; min. 5 dní pred začatím prác zaslať e-mailom informáciu – kontaktné údaje na zodpovednú osobu za stavebné práce na cechmajsterstvo SCTSK v Novom Meste nad Váhom, kontaktnej osobe (Ing. Marián Školík, tel. č. 0902/978742; e-mail: [marian.skolik@sctsk.sk](mailto:marian.skolik@sctsk.sk)); po ukončení prác očistiť cestnú komunikáciu, cestné príslušenstvo a upraviť okolitý terén cesty; stavebník je povinný po skončení prác prizvať správcu cestnej komunikácie na po realizačnú ohliadku; stavebník zodpovedá za prípadné škody na cestnom telese, užívateľom cesty alebo na nehnuteľnom majetku tretích osôb, vzniknuté z dôvodu realizácie stavby na ceste II. a III. triedy; ak sa po realizácii preukáže, že vznikli na dotknutom úseku nepriaznivé odtokové pomery, prípadne iné nedostatky, stavebník stavby na výzvu správcu komunikácie a podľa jeho pokynov v určenom termíne vykoná potrebné opatrenia na odstránenie tohto nedostatku na vlastné náklady; TSK má právo svoje vyjadrenie doplniť a zmeniť s ohľadom na skutočnosti, ktoré neboli súčasťou predloženej PD, čím žiadateľovi nevzniká nárok na úhradu už vzniknutých nákladov;

**Okresného úradu Nové Mesto nad Váhom, odboru starostlivosti o životné prostredie, ŠSOH - pôvodcom odpadov vznikajúcich v dôsledku uskutočňovania stavebných a demolačných prác a výstavby, údržby, rekonštrukcie je ten, pre ktorého sa tieto práce v konečnom štádiu vykonávajú;** pôvodca odpadov zodpovedá za nakladanie s odpadmi podľa zák. č. 79/2015 Z. z. o odpadoch a plní povinnosti podľa § 14 zák. č. 79/2015 Z. z. o odpadoch; po realizácii stavby v lehote do 30 dní je investor povinný zabezpečiť predloženie dokladov (kópie faktúr, vážnych lístkov, resp. kópie iných dokladov od oprávnených subjektov na nakladanie s predmetnými odpadmi) o zhodnotení a zneškodnení všetkých odpadov, ktoré vzniknú pri predmetnej stavbe podľa § 6 zák. č. 79/2015 Z. z. o odpadoch, na Okresný úrad Nové Mesto nad Váhom, odbor starostlivosti o životné prostredie, štátna správa odpadového hospodárstva, podľa podmienok ich vyjadrenia; pri vyžití výkopovej zeminu predložiť fotografie;

**Okresného úradu Nové Mesto nad Váhom, odboru starostlivosti o životné prostredie, ŠVS -** pri výstavbe je potrebné stavebné práce zabezpečiť tak, aby nedošlo k ohrozeniu akosti povrchových a podzemných vôd; v prípade križovania toku elektrickým vedením, a súbehu s tokom, je potrebné požiadať podľa § 27 vodného zákona o vydanie súhlasu spolu s projektom a stanoviskom správcu toku;

**Okresného úradu Nové Mesto nad Váhom, odboru starostlivosti o životné prostredie, ŠSOPK -** všetky výkopy zasypať bezchybnou zeminou z nich pochádzajúcou tak, aby sa minimalizovalo riziko zavlečenia invázných druhov rastlín; nezasypať dovezeným materiálom; po zasypaní terénu povrch utlačiť na úroveň terénu a dbať, aby na povrchu neostali kamene; dodržiavať princípy biologickej bezpečnosti, aby nedochádzalo k zavlečeniu a rozširovaniu invázných druhov (použitie mechanizmy); práce nevykonávať v daždivom počasí, aby nedošlo k nadmernému rozjazdeniu okolitých trávnych porastov; činnosť je povolená od 01.09. do 31.03 mimo obdobia hniezdenia chránených druhov vtáctva; v prípade blízkosti drevín zachovaných v ochrannom pásme, podľa potreby zabezpečiť ochranu drevín, vrátane ich koreňových systémov, v zmysle platných noriem (výkop realizovať ručne, príp. podtláčaním s ochranou koreňového systému s súladom s STN 837010 – ochrana prírody – ošetrovanie, udržiavanie a ochrany stromovej vegetácie); v prípade výrubu drevín alebo krovitých porastov na stavbu dotknutých pozemkoch je potrebné postupovať v zmysle § 47 zák. o ochrane prírody a krajiny, o podmienkach výrubu rozhoduje príslušný orgán ochrany prírody a krajiny, OÚ Nové Mesto nad Váhom, OSZP;

**Krajského pamiatkového úradu Trenčín -** podľa § 40 ods. 2 a 3 pamiatkového zákona a § 127 zák. č. 50/1976 Zb. o územnom plánovaní a stavebnom poriadku v znení neskorších predpisov (ďalej len stavebný zákon) v prípade zistenia, resp. narušenia archeologických nálezov počas stavby musí nálezca alebo osoba zodpovedná za vykonávanie prác ihneď ohlásiť nález KPÚ Trenčín; nález sa musí ponechať bez zmeny až do obhliadky krajským pamiatkovým úradom, alebo ním poverenou odborne spôsobilou osobou; do obhliadky krajským pamiatkovým úradom je nálezca povinný vykonať všetky nevyhnutné opatrenia na záchranu nálezu, najmä zabezpečiť ho proti poškodeniu, znehodnoteniu, zničeniu, a odcudzeniu, pokiaľ o ňom nerozhodne stavebný úrad po dohode s krajským pamiatkovým úradom; archeologický nález môže vyzdvihnúť a premiestniť z pôvodného miesta a z nálezových súvislostí iba oprávnená osoba metódami archeologického výskumu; ak archeologický nález vyzdvihne oprávnená osoba, je povinná KPÚ predložiť najneskôr do 10 dní od vyzdvihnutia nálezu správu o náhodnom archeologickom náleze; správa o náhodnom archeologickom náleze musí obsahovať informácie o lokalizácii nálezu, metodike odkryvu, rámcovom datovaní a fotodokumentáciu nálezovej situácie; KPÚ Trenčín vykonáva pamiatkový dohľad formou obhliadky výkopov stavby v období od zahájenia zemných prác až po ich ukončenie; nálezmi sú napr. ľudské kosti, keramické črepy, nádoby, staré tehlové a kamenné murivá, pozostatky drevených stavebných konštrukcií, jamy vyplnené tmavou hlinou prejavujúce sa ako kontrastné fláky na podloží, prepálené vrstvy, nástroje, šperky, mince a podobne; archeologickými nálezmi sú aj všetky nájdené



hnuteľné veci pochádzajúce pred roku 1919 a vojnové predmety pred roku 1946 nájdené v zemi a na jej povrchu;

**Západoslovenskej distribučnej, a. s., Bratislava** – do projektu stavby zapracovať vytýčené a zamerané podzemné káblové vedenia VN vrátane ich ochranných pásiem a spracovať jednotlivé rezy pre súbehy a križovania predmetnej stavby s vonkajšími podzemnými káblovými vedeniami VN spoločnosti Zsl. distribučná a. s. v zmysle STN736005; v úseku medzi podporným bodom VN (č. 97 až 101) s GPS : 48.78484, 17.68850 až 48.78503, 17.69132 zapracovať do PD polohu vonkajšieho nadzemného vedenia existujúceho nízkeho napätia, ktoré križuje predmetná stavba; dopracovať výkresy s pozdĺžnym profilom nadzemného vedenia VN + SOKu za najnepriaznivejších poveternostných podmienok s dodržaním minimálnych vzdialeností SOKu od zeme v zmysle prílohy č. 2 postupu D6.ROZV.03; vyšpecifikovať podporné body, ktoré bude treba vymeniť za nové a dopracovať k nim do PD potrebné náležitosti – spôsob a harmonogram výmeny podporných bodov VN je možné konzultovať s príslušným špecialistom SEZ Sever (p. Janegom, p. Jurákom); *dopracovať* - detaily uchytenia SOKu na podporných bodoch s úsekovými odpínačmi, konzolami s obmedzovačmi prepätia a pod.; -pohľady v prípade križovania existujúcich nadzemných vedení NN po zapracovaní pripomienky č. 2; - upraviť číslovanie podporných bodov VN, pričom číslovanie podporných bodov treba vopred konzultovať s Asset manažérom SEZ Sever, p. Makišom; prípadné potrebné výmeny existujúcich úsekových odpínačov vopred konzultovať s Asset manažérom SEZ Sever, p. Makišom; dopracovať súpis dotknutých parciel predmetnou stavbou v katastrálnych územiach obcí, cez ktoré je navrhovaný SOK a ÚOK; v prípade potreby výmeny podporných bodov VN v mieste križovania s vedením VVN č. 8502/8509 a priblížení fázových vodičov VN a VVN je potrebné vypracovať posúdenie križovania vedení VN a VVN spolu s prípadným návrhom úpravy vedenia VVN; pri prácach v križovaní vedenia VVN s vedením VN platí obmedzenie pri realizácii stavby spočívajúce v dodržiavaní bezpečných odstupových vzdialeností, hlavne pre používané stroje a zariadenia a podmienka realizácie pod B-príkazom pre práce v blízkosti vedenia VVN pod napätím; projekt stavby k RS požadujeme predložiť na odsúhlasenie;

**Slovenská elektrizačná prenosová sústava, a. s., Bratislava** – rešpektovať § 43 zák. č. 251/2012 Z. z.; výkopovými prácami nesmie byť narušená stabilita podporných bodov vedenia, ani porušené uzemnenia podporných bodov-požadujeme dodržať minimálnu vzdialenosť výkopu 15 m, od najbližšej hrany základu stožiarov vedenia; výkopovú zeminu skladovať mimo ochranného pásma vedenia; všetky kovové časti pri prácach v ochrannom pásme je potrebné uzemniť v zmysle platných STN; pri prácach v ochrannom pásme vedenia musí byť zabezpečený dozor oprávnenou osobou, resp. musí byť dohodnutý spôsob zabezpečenia bezpečnej a spoľahlivej prevádzky elektrického zariadenia podľa druhu prác a použitých mechanizmov v ochrannom pásme; počas prác musia byť dodržané zásady bezpečnosti práce tak, aby nedošlo k ohrozeniu života a zdravia osôb a majetku, ani k narušeniu bezpečnej a spoľahlivej prevádzky elektrického zariadenia a musia byť dodržané všetky ustanovenia príslušných právnych predpisov a bezpečnostné opatrenia najmä na zamedzenie nebezpečného priblíženia osôb a prostriedkov na vzdialenosť menšiu ako 5 m od elektrického zariadenia; v prípade, že sa táto vzdialenosť nedá dodržať musí sa vedenie VVN, ZVN vypnúť a uzemniť; práce v ochrannom pásme vykonať v zmysle zák. č. 251/2012 Z. z. o energetike a o zmene a doplnení niektorých zákonov; zák. č. 124/2006 Z. z. o bezpečnosti a ochrany zdravia pri stavebných prácach a prácach s nimi súvisiacich, noriem STN EN 50341-1, STN 33 3300, STN 34 3100, STN 34 3101, STN 343108, STN 33 2000-3, STN 33 2000-4-41, STN 33 2000-5-54 a ostatných nadväzujúcich noriem; žiadame oznámiť termín začatia prác v ochrannom pásme vedenia min. 14 dní vopred na SEPS, a. s., Prevádzková správa Západ, kontakt os. Ján Sekereš tel +421 908 935 863; ku kolaudácii žiadame prizvať zástupcu našej spoločnosti; pri kolaudácii budeme žiadať predložiť projekt skutočného vyhotovenia stavby so zameraním stavby – objektov vo vzťahu k vedeniu 400 kV (os vedenia, krajné vodiče, ochranné pásmo, ...) v papierovej a digit. forme na CD, DVD nosičoch a revíziu správu na uzemnenie kovových častí stavby zasahujúcich do ochranného pásma vedenia 400 kV;

**SPP distribúcia, a. s., Bratislava** - pred začatím prác požiadať o vytýčenie existujúcich plynárenských zariadení [www.spp-distribucia.sk](http://www.spp-distribucia.sk) ( časť E-služby); dodržať STN 736005 – priestorová úprava vedení, TPP90601 a zák. č. 442/2002 Z. z. § 19 odst. 2; pred začatím stavebného konania predložiť projekt stavby na posúdenie SPP distribúcia; v projekte rešpektovať existenciu plynárenských zariadení a/alebo ich ochranných a/alebo bezpečnostných pásiem; zabezpečiť vypracovanie výkresov - podrobného osadenia navrhovanej stavby vo vzťahu k existujúcim plynárenským zariadeniam, so zakreslením všetkých súbehov a križovaní navrhovaných vedení a existujúcimi plynárenskými zariadeniami, detailných výkresov všetkých súbehov a križovaní existujúcich plynárenských zariadení s navrhovanou stavbou; min. 3 pracovné dni vopred oznámiť začatie prác v ochrannom pásme plynárenských zariadení; zemné práce vo vzdialenosti



menšej ako 1,0 m na každú stranu obrysu od NTL a STL plynovodu a 1,5 m od VTL plynovodu vykonávať výhradne ručne; ak pri zemných prácach dôjde k odkrytiu plynárenského zariadenia, stavebník je povinný kontaktovať distribúciu SPP pred zasypáním výkopu na vykonanie kontroly obnaženého plynárenského zariadenia;

**Slovak Telekom, a. s., Bratislava - :** rešpektovať STN 736005 pre priestorovú úpravu vedení v plnom rozsahu; stavba zasahuje do ochranného pásma sietí, stavebník je povinný zabezpečiť ochranu, resp. preloženie sietí podľa podmienok a. s. Slovak Telekom, /alebo s. r. o. Digi Slovakia, vrátane vypracovania a odsúhlasenia projektovej dokumentácie v prípade potreby premiestnenia telekomunikačného vedenia; dodržať § 65 z. č. 351/2011 Z. z. o ochrane proti rušeniu; vytýčenie polohy SEK bude vykonaná na základe vopred objednávky na : <https://www.telekom.sk/vyjadrenia> do troch týždňov; dodržať Všeobecné podmienky ochrany SEK;

**Okresného úradu Nové Mesto nad Váhom, pozemkového a lesného odboru -** pred vydaním stavebného povolenia v prípade a) vykonávania prác po dobu kratšiu ako 1 rok - investor stavby pred začatím vykonávania nepoľnohospodárskej činnosti na poľnohospodárskej pôde požiada o vydanie stanoviska k použitiu poľnohospodárskej pôdy na dobu kratšiu ako 1 rok; v prípade, ak si realizácia stavby vyžiada záber poľnohospodárskych pozemkov je potrebné postupovať v zmysle § 18 (umiestnenie zemného optického kábla na poľnohospodárskych pozemkoch), § 17 ods. 3, resp. § 17 ods. 1 a 6 (prípadná výmena existujúcich stĺpov elektrického vedenia za nové stĺpy umiestnené mimo terajšej trasy) zák. č. 220/2002 Z. z. o ochrane a využívaní poľnohospodárskej pôdy a o zmene zák. č. 245/2003 Z. z. o integrovanej prevencii a kontrole znečisťovania prostredia a o zmene a doplnení niektorých zákonov v znení neskorších predpisov; **Okresného riaditeľstva hasičského a záchranného zboru v Novom Meste nad Váhom -** v ďalšom stupni projektovej dokumentácie dodržať ustanovenia platných právnych predpisov a noriem na úseku protipožiarnej bezpečnosti a ochrany pred požiarimi;

**Železnice SR OR Trnava –** počas výstavby neskladovať žiadny materiál na pozemku ŽSR; realizáciou stavby nesmie dôjsť k ohrozeniu, ani obmedzeniu bezpečnosti železničnej dopravy; nesmie dôjsť k narušeniu stability a odvodnenia železničného telesa; investor si nebude nárokovať úpravy zo strany ŽSR v prípade nepriaznivých účinkov dráhovej dopravy na stavbu; stavbu zabezpečiť proti dynamickým vplyvom dopravy počas celej doby jej prevádzky; Železnice SR, GR, odbor expertízy Bratislava – pri realizácii prác v ochrannom pásme dráhy je pohyb pracovníkov v koľajisku zakázaný; nepoužívať osvetlenie, ktoré by oslňovalo personál vlaku a nezriaďovať svetelné zdroje a farebné plochy zameniteľné s návestnými znakmi; zabezpečiť, aby neboli dotknuté záujmy správcov železničných zariadení; akékoľvek opravy trate a zariadení v správe ŽSR spôsobené realizáciou stavby budú vykonané na náklady stavebníka; stavba sa nachádza v OPD, s čím sú spojené negatívne vplyvy a obmedzenia spôsobené bežnou železničnou prevádzkou; nesúhlasíme s tým, že by si v budúcnosti stavebník uplatňoval u ŽSR dodatočné úpravy z dôvodu jej nepriaznivých vplyvov (vibrácie, vplyv trakcie, a pod.)dodržať ust. zák. č. 513/2009 Z. z. o dráhach v znení nesk. predpisov; v prípade zásahu trasy stavby na pozemky v správe ŽSR, je potrebné doriešiť majetkovo právne vzťahy so ŽSR správa majetku Bratislava, Oblastná správa majetku Trnava, Bratislavská 6/E, PSČ 91702;

**Trenčianskych vodární a kanalizácií, a. s., Trenčín -** dodržať ochranné pásmo vodovodného a kanalizačného potrubia od vonkajšieho pôdorysného okraja do DN 500 až 1,8 m, od DN 500 až 3,0 m, výkopové práce vykonať výhradne ručne, bez použitia strojných mechanizmov; v ochrannom pásme je okrem iného zakázané vykonávať zemné práce, stavby, umiestňovať konštrukcie alebo iné podobné zariadenia, alebo vykonávať činnosti, ktoré by mohli ohroziť ich technický stav; stavba sa nachádza v pásme hygienickej ochrany II. stupňa **vodného zdroja Čachtice, prameň „Teplička“**, ktoré bolo vymedzené rozhodnutím Západoslovenského krajského národného výboru v Bratislave, dňa 08.02.1989, pod č. PLVH-4/1875/1987-8, s nadväznosťou na zmenu rozhodnutia vydaného Okresným úradom-odborom ŽP Nové Mesto nad Váhom dňa 10.03.2003, pod č. H – H/2003/0179/HD1; podľa ktorého je možné povoliť výstavbu obytných budov a iných zariadení len pokiaľ tieto nemôžu negatívne ovplyvniť akosť a zdravotnú nezávadnosť podzemných a povrchových vôd a ak sa na zariadeniach vykonávajú také opatrenia, ktorými sa vylúči možnosť znečistenia podzemných a povrchových vôd; počas výstavby stavebné práce zabezpečiť tak, aby nedošlo k ohrozeniu kvality podzemných vôd a tým k znehodnoteniu vodného zdroja; vozidlá a stroje pracujúce na stavenisku musia byť v bezchybnom technickom stave; pri prevádzkovaní objektu nevykonávať opravy vozidiel, ani akúkoľvek činnosť, pri ktorej sa vyžaduje manipulácia s látkami škodiacimi vodám; dodržať režim činností a spôsob hospodárenia uvedený v rozhodnutí o ochranných pásmach vodného zdroja;



**Slovenského vodohospodárskeho podniku, š. p., OZ, Povodie dolného Váhu, Piešťany** - rešpektovať STN 752102 a STN 736822 pre križovanie a súbeh trasy s vodným tokom; dodržať 6,0 m ochranné pásmo toku (Kamečnica), pri drobnom vodnom toku (ostatné drobné toky dotknuté výstavbou) 4,0 m od brehovej čiary obojstranne; v prípade nevyhnutnosti budovania nových podporných bodov, ich osadenie riešiť mimo pobrežné pozemky, nakoľko správca vodného toku podľa zák. 364/2004 Z. z. o vodách (vodný zákon) má právo využívať pobrežné pozemky pri vodohospodársky významnom toku – pozemky do 10 m od brehovej čiary, pri drobnom toku do 5 m od brehovej čiary obojstranne pri výkone správy toku a proti povodňovej ochrany daného územia; pred začatím prác vopred dohodnúť ohliadku miesta stavby s úsekovým technikom toku (Ing. Raksányi, 0911428521) a rešpektovať jeho pokyny; je zakázané skladovať stavebný a iný materiál na pobrežných pozemkoch vodných tokov; akýkoľvek prípadný zásah do toku a jeho ochranného pásma neodkladne uviesť do pôvodného stavu, narušený terén v ochrannom pásme zarovnať, zhutniť a dopestovať trávny kryt; prípadné škody na majetku spravovanom SVP vykonávateľ predmetných prác neodkladne ohlásí našej organizácii a vykoná nápravu na vlastné náklady; po skončení prác vykonať zápisnične kontrolu záujmového územia a splnenie podmienok vyjadrenia; správca toku nezodpovedá za škody spôsobené účinkami vôd, splavenín a ľadu, ako i vzniknuté pri mimoriadnych udalostiach podľa § 49 ods. 5 vodného zákona;

**Hydromeliorácie, š. p., Bratislava** – upozorňujeme, že v k. ú. Lubina a v k. ú. Horné Bzince je vybudované detailné odvodnenie poľnohospodárskych pozemkov drenážnym systémom neznámeho vlastníka;

**SSC, IVaSC, Žilina** – so zohľadneným preukázaným verejným záujmom a neúmernými nákladmi pri inom technickom riešení určuje min. 5 pracovných dní vopred, začatie a ukončenie prác oznámiť majetkovému správcovi štátnej cesty I/54 (Ing. Husáková, 0901714763, p. Gabriš, 0903892160) a prípadné doplňujúce pokyny a požiadavky rešpektovať; realizáciou stavby nesmie dôjsť k narušeniu odvodňovacích pomerov a stability cesty I/54; zemné práce musia byť v súlade s STN 733050; vykopaná zemina ani iný akýkoľvek materiál počas prác nesmie byť uložený v korune cesty I/54 a nesmie byť obmedzená premávka na ceste; prípadné znečistenie musí byť okamžite odstránené; na vykonané práce požadujeme 60 mesačnú záruku; záručná doba sa začne dňom zápisničného odovzdania úseku zástupcovi majetkového správcu cesty I/54; Investor /zhotoviteľ bude zabezpečovať odstraňovanie závad v cestnom telese počas plynutia záručnej doby najneskôr do 10 dní od písomného vyzvania; súčasne bude investor /zhotoviteľ uhrádzať škody, ktoré vzniknú v dôsledku týchto závad; po skončení prác akýkoľvek prípadný zásah do terénu ochranného pásma cesty I/54 neodkladne uviesť do pôvodného stavu, *stavebník zodpovedá za všetky škody vzniknuté na ceste I/54 a jej príslušenstve počas výstavby*; vlastník /správca vedenia si nebude voči správcovi cesty I/54 uplatňovať obmedzenia v ochrannom pásme vedenia, ktoré by bránili výkonu údržby, resp. opravy tejto cesty bežnými postupmi; zhotoviteľ /investor stavby zodpovedá za bezpečnosť účastníkov cestnej premávky, za škody vzniknuté na majetku tretích osôb v dôsledku jeho činnosti v úseku stavby; k preberaciemu konaniu je potrebné doložiť geodetické zameranie celej stavby tak, aby poloha inžinierskej siete bola zameraná v súradnicovom systéme (SJTSK, ETRS 89) a v triede presnosti 3.; zameranie musí obsahovať presné polohopisné a výškopisné trasovanie siete v rámci cestného telesa a jeho jednotlivých častí; jeho presné staničenie v km a uzlovom systéme pre jednoznačnú identifikáciu polohy IS v teréne; zameranie je potrebné spracovať vo vektorovom formáte \*.DGN, DWG, ESRI SMP a výpi súradníc v textovom súbore \*.TXT v grafickej / tlačenej forme aj na CD nosiči; stavebné práce nesmú byť vykonávané v období zimnej údržby ciest, tzn. od 1.11. do 31.3. nasledujúceho roka; požiadať Okresný úrad Trenčín, odbor cestnej dopravy a pozemných komunikácií o vyjadrenie (z dôvodu správcovstva EKN parcely č. 632/12v k. ú. Nové Mesto nad Váhom), o udelenie výnimky zo zákazu činnosti v ochrannom pásme cesty I. triedy, o povolenie na zvláštne užívanie cesty I/54 s týmto vyjadrením; v prípade, že počas realizácie prác dôjde k osadeniu prenosných dopravných značiek na št. ceste I. triedy, príp. preprave nadmerného alebo nadrozmerného nákladu, je potrebné postupovať v zmysle ustanovení zák. č. 135/1961 Zb. Zákon o pozemných komunikáciách v znení neskorších predpisov; k zhotoveniu stavby je potrebné „iné právo“ podľa § 139 ods. 1 zák. č. 50/1976 Zb.; do projektu stavby *doplniť a navrhnúť technické opatrenia v zmysle podmienok súhlasu dotknutých org.*

9. Prípadné škody spôsobené stavebnými prácami na susedných nehnuteľnostiach je stavebník povinný uhradiť, resp. poškodené dať do pôvodného stavu.

**Odôvodnenie:**



Dňa 4.2.2022 podal navrhovateľ návrh na územné rozhodnutie na umiestnenie horeuvedenej stavby. *K žiadosti bolo doložené* plno mocenstvo zo dňa 21.03.2021. Určeným stavebným úradom bola Obec Bzince pod Javorinou dňa 26.01.2022.

Stavebný úrad oznámil začatie územného konania všetkým známym účastníkom konania a dotknutým orgánom a organizáciám. Vzhľadom k tomu, že pre územie, v ktorom sa nachádzajú pozemky, navrhnuté na zastavenie predmetnou stavbou, je spracovaná a schválená územno-plánovacia dokumentácia a pomery v území sú jednoznačné, stavebný úrad upustil podľa § 36 ods. 2 stavebného zákona od ústneho pojednávania a stanovil, že v lehote do 7 pracovných dní odo dňa doručenia oznámenia môžu účastníci konania uplatniť svoje námietky a pripomienky a dotknuté orgány a organizácie svoje stanoviská.

Stanoviská: Mesta Nové Mesto nad Váhom zo dňa 01.02.2022, č. Výst.-925/2022-1587-Ju; Mesta Stará Turá zo dňa 22.02.2022, č. 2127/MSUST/VYS/2348/2022; Obce Lubina zo dňa 18.02.2022, č. OcÚLu233/2022-TEI/5, Obce Bzince pod Javorinou zo dňa 10.02.2022, č. OcÚ BpJ.2022/00043-001, Obce Moravské Lieskové zo dňa 08.02.2022, č. OcÚML60-002/2022, Obce Dolné Srnie zo dňa 02.02.2023, č. Sú 9-001/2022;

Slovenská elektrizačná prenosová sústava, a. s., Bratislava zo dňa 20.04.2022, č. FS/2022/005257; Západoslovenskej distribučnej, a. s., Bratislava zo dňa 03.02.2022; SPP distribúcia, a. s., Bratislava zo dňa 18.02.2022, č. TD/NS/0101/2022/Ga; Bratislavská vodárenská spoločnosť, a. s., Bratislava zo dňa 23.02.2022, č. 8882/2022/TL; TVK, a. s., Trenčín zo dňa 08.02.2022, č. VTIR-2022/258-2; Slovak Telekom, a. s., Bratislava zo dňa 26.01.2022, č. 6612202427; Eustream, a. s., Bratislava zo dňa 25.10.2022, č. 45/2022; Energotel, a. s., Bratislava zo dňa 04.02.2022, č. 620220282; Sitel, s. r. o., Bratislava zo dňa 25.01.2022, č. 220125-0242; UPC BROADBAND SOLOVAKIA, s. r. o., Bratislava zo dňa 25.01.2022, č. 169/2022; OTNS, a. s., Bratislava zo dňa 01.02.2022, č. 276/2022; O2 Slovakia, s. r. o., Bratislava zo dňa 04.02.2022; Orange Slovensko, a. s., Bratislava zo dňa 28.01.2022, č. BA-0344 2022; Transpetrol, a. s., Bratislava zo dňa 16.02.2022, č. 001317/2022; Slovnaft, a. s., Bratislava zo dňa 07.02.2022, č. SN/R/2022/003370/Z;

Štátny geologický ústav Dionýza Štúra zo dňa 02.02.2022, č. 2/22-231-081;

Slovenského vodohospodárskeho podniku, š. p., OZ, Povodie dolného Váhu, Piešťany zo dňa 02.02.2022, č. CS SVP OZ PN 1234/2022/2, CZ 3709/210/2022; Hydromeliorácie, š. p., Bratislava zo dňa 02.02.2022, č. 620-2/120/2022; Okresného úradu Nové Mesto nad Váhom, pozemkového a lesného odboru zo dňa 02.02.2022, č. OU-NM-PLO-2022/002560-002; Okresného úradu Nové Mesto nad Váhom, odboru starostlivosti o životné prostredie zo dňa 31.01.2022, č. OU-NM-OSZP-2022/002542-2; Okresného úradu Nové Mesto nad Váhom, odboru starostlivosti o životné prostredie zo dňa 02.02.2022, OU-NM-OSZP-2022/2545-2; Okresného úradu Nové Mesto nad Váhom, odboru starostlivosti o životné prostredie zo dňa 02.02.2022, č. OU-NM-OSZP-2022002543-002; Okresného úradu Nové Mesto nad Váhom, odboru krízového riadenia zo dňa 03.02.2022, č. OU-NM-OKR-2022/002196; Okresného úradu Nové Mesto nad Váhom, odboru cestnej dopravy a pozemných komunikácií zo dňa 03.02.2022, č. OU-NM-OCDPK -2022/002514-002;

Krajského pamiatkového úradu Trenčín, zo dňa 15.02.2022, č. KPUTN-2022/4071-2/12416/NIP; Okresného úradu Trenčín zo dňa 07.02.2022, č. OU-TN-MPO-2022/008555; Súhlas Ministerstva obrany SR zo dňa 31.01.2022, č. SeMal-EL13/2-3-157/2022; Ministerstvo dopravy a výstavby SR, Útvar vedúceho hygienika rezortu, oddelenie oblastného hygienika, Bratislava zo dňa 16.05.2022, č. 23504/2022/ÚVHR/53619; Ministerstva vnútra SR sekcia informatiky, telekomunikácií a bezpečnosti MVS SR, odbor telekomunikácií, oddelenie riadenia, prevádzky a rozvoja telekomunikačných sietí zo dňa 28.01.2022, č. SITB-OT4-2022/000376-165;

Dopravný úrad Bratislava zo dňa 15.03.2022, č. 9107/2022/ROP-002/3814; Železnice SR, GR, odbor expertízy Bratislava zo dňa 30.03.2022, č. 32438/2022/O230-3; Železnice SR OR Trnava zo dňa 03.03.2022, č. 04498/2022/OR TT/SŽTS-6; Železnice SR OR sekcia oznamovacej a zabezpečovacej techniky Trnava zo dňa 22.02.2022, č. 04910/2022/OR TT/SOZT-2; Železnice SR OR sekcia elektrotechniky a energetiky zo dňa 10.02.2022, č. 04504/2022/OR TT/SEE-2/97; Železnice SR OR Trnava, SMÚ ŽTS TO Trnava zo dňa 04.02.2022, č. 12/2022/283102-SMSÚTT/7a.13;

Regionálneho úradu verejného zdravotníctva so sídlom v Trenčíne zo dňa 09.02.2022, č. RUVZ/2022/01061-003; Okresného riaditeľstva hasičského a záchranného zboru Nové Mesto nad Váhom zo dňa 16.02.2022, č. ORHZ-NM1-2022/000070-002; Obvodný banský úrad v Banskej Bystrici zo dňa 14.02.2022, č. 512-712/2022; TSK Trenčín zo dňa 04.02.2022, č. TSK/2022/04119-2; SC TSK Trenčín zo dňa 28.01.2022, SC/2022/231-2; SSC, IVaSC, Žilina nesúhlas zo dňa 08.02.2022, č. SSC/9986/2022/6470/4156; zmena stanoviska zo dňa 14.08.2023, č. SSC/1159/2023/6471/30633.

Stavebný úrad zaistil vzájomný súlad predložených stanovísk dotknutých orgánov a organizácií vyžadovaných osobitnými predpismi, zabezpečil plnenie požiadaviek vlastníkov a správcov sietí technického vybavenia na napanenie a tieto stanoviská a požiadavky zahrnul do podmienok tohto rozhodnutia.



Skonštatovalo sa, že umiestnenie stavby je v súlade so schválenou územno-plánovacou dokumentáciou pre dotknuté územie a projektová dokumentácia pre územné rozhodnutie navrhovanej stavby vyhovuje všeobecným technickým požiadavkám na výstavbu podľa ustanovení vyhlášky č. 532/2002 Z. z., ktorou sa ustanovujú podrobnosti o všeobecných technických požiadavkách na výstavbu a o všeobecných technických požiadavkách na stavby užívané osobami s obmedzenou schopnosťou pohybu a orientácie. Stavebný úrad preto rozhodol tak, ako je uvedené vo výroku tohto rozhodnutia.

Účastníci konania: Západoslovenská distribučná, a. s., Verejná vyhláška, Obec Dolné Srnie, Obec Bzince pod Javorinou, Obec Moravské Lieskové, Obec Lubina, Mesto Stará Turá, Mesto Nové Mesto nad Váhom

Námietky účastníkov neboli v konaní uplatnené.

**Upozornenie:** Územné rozhodnutie má podľa § 40 stavebného zákona určenú platnosť 3 roky odo dňa nadobudnutia právoplatnosti tohto rozhodnutia.

Toto rozhodnutie stráca platnosť dňom, keď stavebnému úradu bude doručené oznámenie navrhovateľa alebo jeho právneho nástupcu o tom, že upustil od zámeru, ku ktorému sa rozhodnutie vzťahuje.

#### Poučenie o odvolaní:

Proti tomuto rozhodnutiu sa účastníci konania môžu odvolať podľa § 54 zákona č. 71/1967 Zb. o správnom konaní, v znení neskorších predpisov, do 15 dní odo dňa doručenia na obec Bzince pod Javorinou, 916 11 Bzince pod Javorinou 348, alebo na Spoločný úrad samosprávy v Novom Meste nad Váhom, Klčové 34, 915 01 Nové Mesto nad Váhom. Toto rozhodnutie je preskúmateľné súdom až po vyčerpaní riadnych opravných prostriedkov.



Ing. Dušan Málík  
starosta obce

**Toto rozhodnutie musí byť vyvesené na úradnej tabuli mesta Stará Turá a Nové Mesto nad Váhom, obce Lubina, Bzince pod Javorinou, Moravské Lieskové, Dolné Srnie na dobu 15 dní.**

Vyvesené : ..... 05. 09. 2023 .....

Zvesené : .....

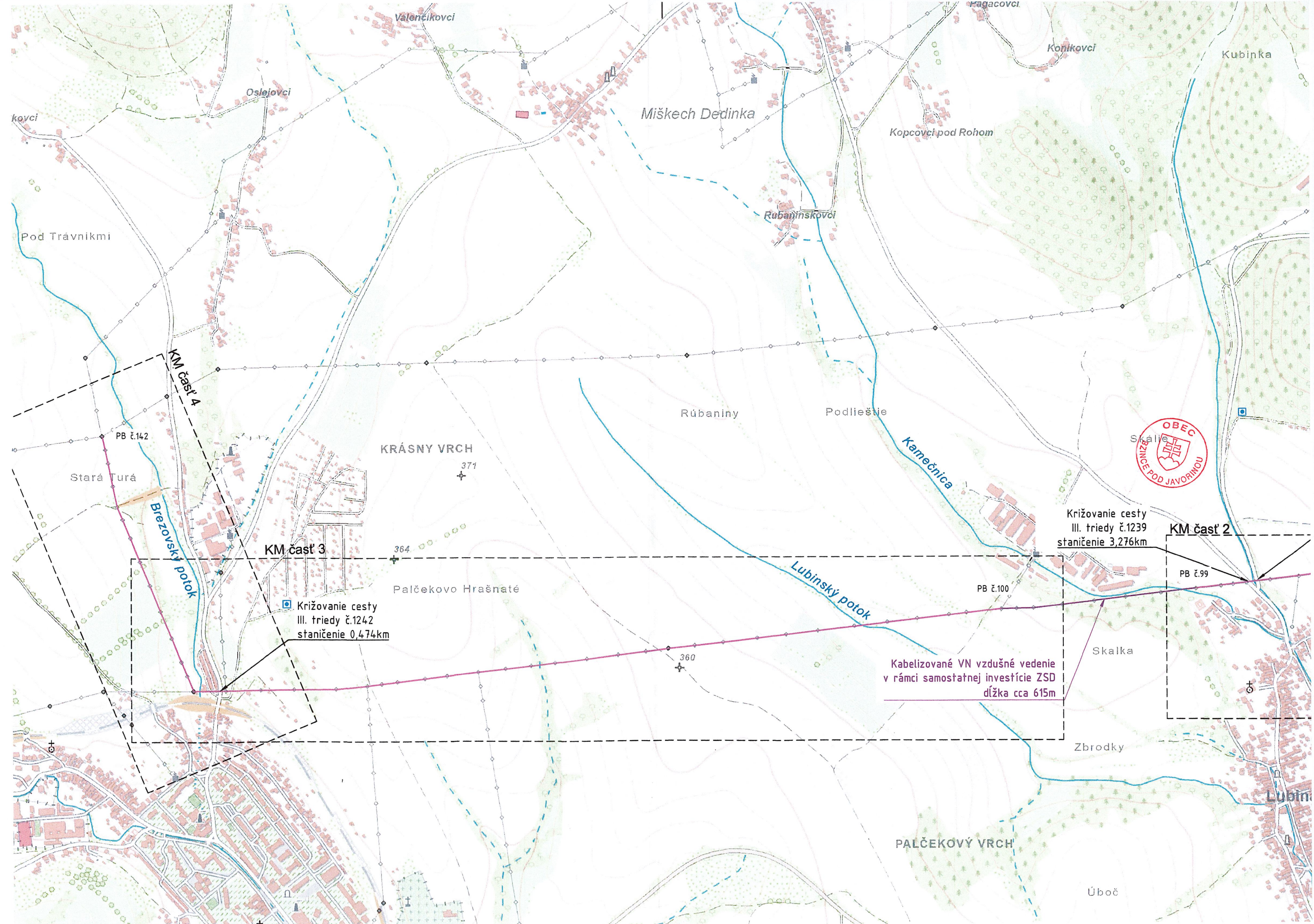
Pečiatka a podpis orgánu, ktorý potvrdzuje vyvesenie a zvesenie rozhodnutia.

**Poplatok:** Správny poplatok podľa zákona č. 145/1995 Z. z. o správnych poplatkoch v znení neskorších predpisov pol. 59 písm. a ods. 2 vo výške 100.00 € bol zaplatený dňa 8.2.2022.

**Príloha pre navrhovateľa:** overená projektová dokumentácia pre územné konanie





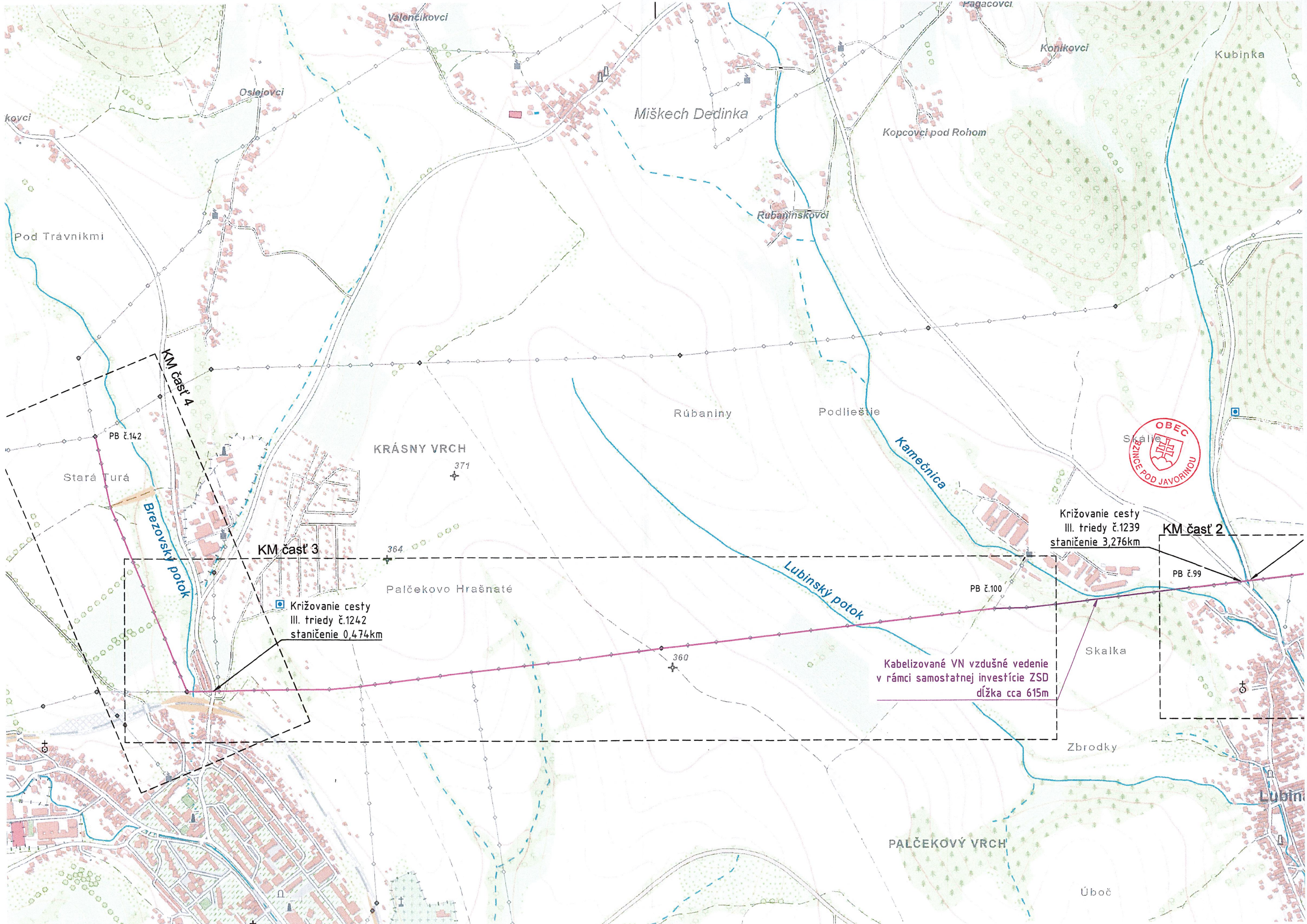


KM časť 3  
Križovanie cesty III. triedy č.1242  
staničenie 0,474km

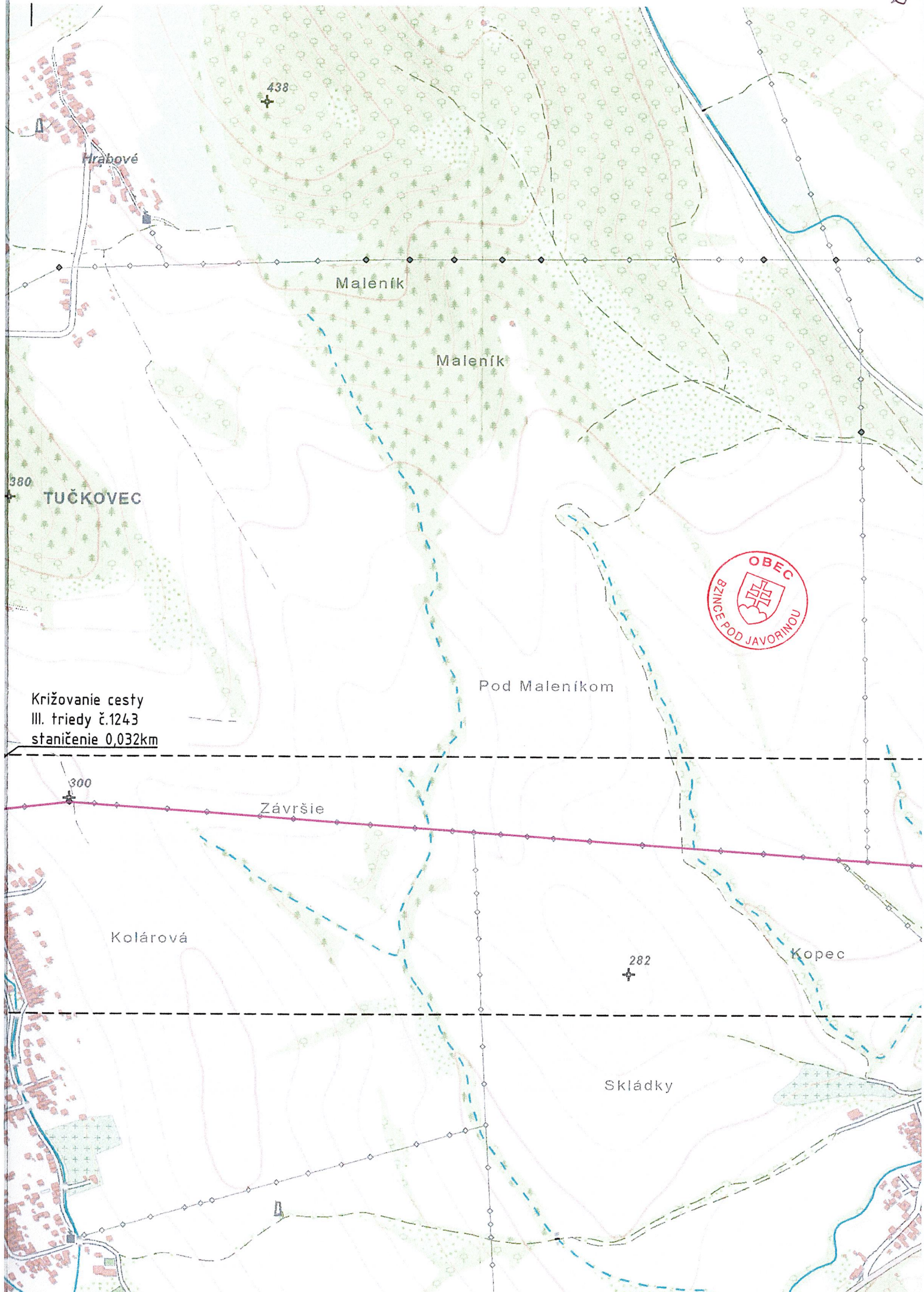
Križovanie cesty III. triedy č.1239  
staničenie 3,276km

KM časť 2

Kabelizované VN vzdušné vedenie  
v rámci samostatnej investície ZSD  
dĺžka cca 615m







Križovanie cesty  
 III. triedy č.1243  
 staničenie 0,032km



300

Závrsie

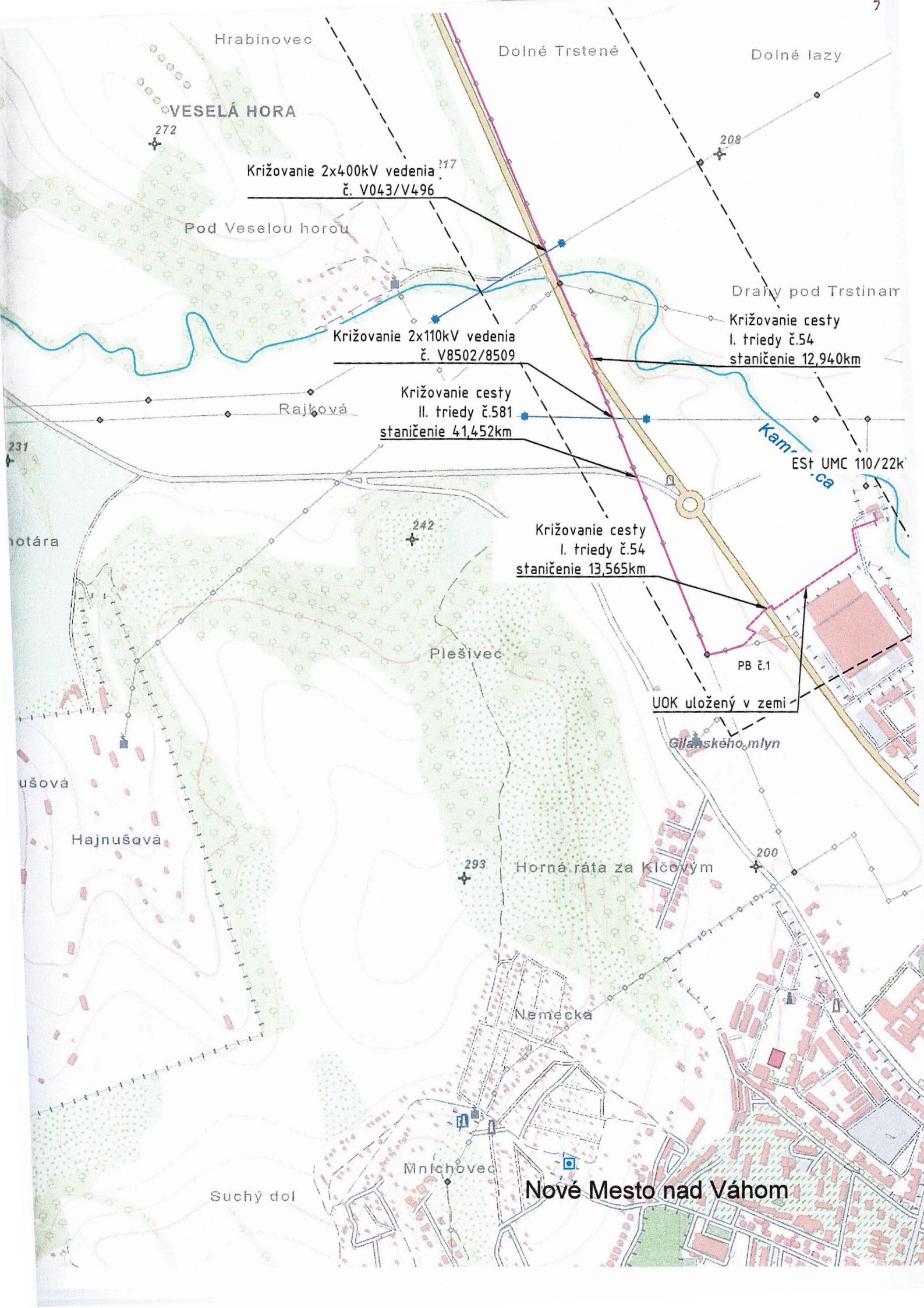
Kolárova

282

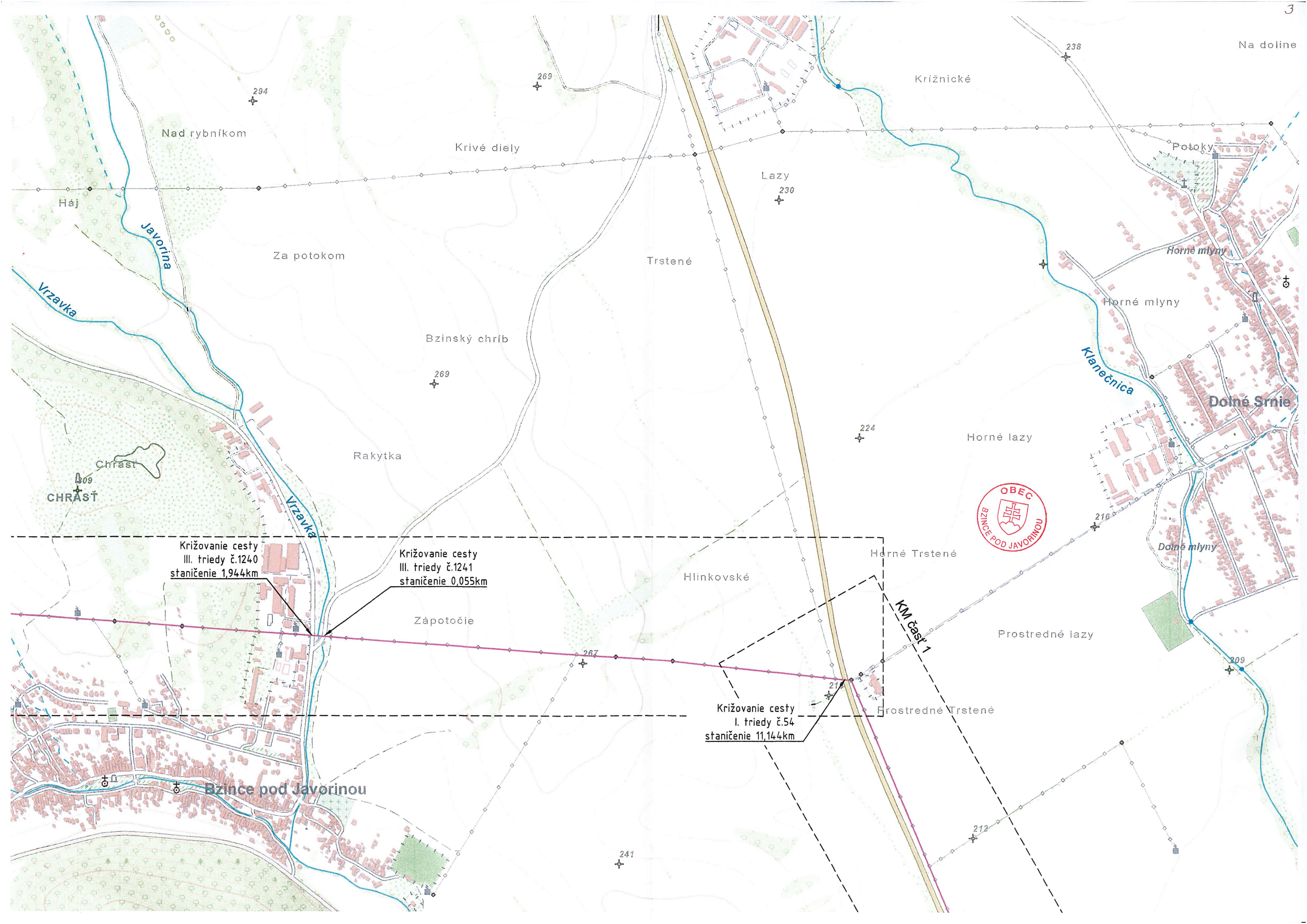
Kopec

Skládky









Križovanie cesty  
III. triedy č.1240  
staničenie 1,944km

Križovanie cesty  
III. triedy č.1241  
staničenie 0,055km

Križovanie cesty  
I. triedy č.54  
staničenie 11,144km



KM časť 1