

## VEREJNÁ VYHLÁŠKA – OZNÁMENIE

### O ZAČATÍ KONANIA O OBNOVE EVIDENCIE NIEKTORÝCH POZEMKOV A PRÁVNÝCH VZŤAHOV K NIM

Správa katastra Nové Mesto nad Váhom, ako príslušný orgán v zmysle §3 ods.2 písm. a) a písm. b) zák. NR SR č.180/1995 Z.z. o niektorých opatreniach na usporiadanie vlastníctva k pozemkom v znení neskorších predpisov (ďalej len „zákon“)

začína

v zmysle § 5 zákona dňom vyvesenia tohto oznámenia konanie o obnove evidencie niektorých pozemkov a právnych vzťahov k nim v katastrálnom území STARÁ TURÁ, určeným operátom je operát pozemkového katastra, do ktorého možno nahliadnuť na Správe katastra v Novom Meste nad Váhom .

1. **Vyzýva** vlastníkov, nájomcov pozemkov a ďalšie oprávnené osoby, aby doplnili a poskytlí údaje o pozemkoch v ich užívaní a o právnych vzťahoch k nim, ktoré sú im známe z doterajšieho vysporiadania právnych vzťahov k týmto pozemkom.

Údaje budú poskytovať komisii na obnovu evidencie pozemkov a právnych vzťahov k nim (ďalej len „komisia“) zriadenej pre mesto Stará Turá v lehoty do 31.5.2011 a to v každú stredu od 8.00 do 15.00 hod. na Mestskom úrade Stará Turá.


2.**Určuje** vlastníkom a ďalším účastníkom konania na predkladanie listín o právnych vzťahoch k pozemkom, ktoré nepredložia osoby uvedené v bode 1. tohto oznámenia lehotu do 31.5.2011a to v každú stredu od 8.00 do 15.00 hod. na Mestskom úrade Stará Turá.

Listiny budú predkladať komisii.


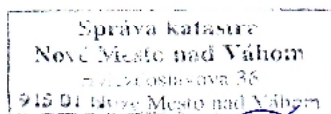
3.**Poučuje** účastníkov konania o možnosti podať návrh na vydanie rozhodnutia o nadobudnutí vlastníctva k pozemkom vydržaním podľa § 11 ods.1 zákona, a to aj dedičom oprávneného držiteľa. Návrh možno podať len na účely tohto konania a najneskôr s podaním námietok proti výpisu z návrhu registra obnovennej evidencie pozemkov.

#### 4.Časový postup konania:

- predkladanie listín a spracovanie návrhu registra do 31.5.2011.
- zverejnenie návrhu registra k 31.8.2011 na dobu 30 dní.
- odovzdanie registra na schválenie správnomu orgánu do 30.11.2011.



predseda komisie



riaditeľka SK Nové Mesto nad Váhom

Príloha: prehľadná mapa 1:10000 k nahliadnutiu na Správe katastra v Novom Meste nad Váhom